

Quickscan natuurwaardenonderzoek  
Rood-voor-rood-project  
Rinkomsweg 22 Kilder

---

Effectbeoordeling in het kader van soortbescherming, Gelders Natuurnetwerk  
en Natura 2000

---

## Colofon

Uitgevoerd door:  
Natuurbank Overijssel  
Correspondentieadres:  
Aladnaweg 18  
7122 RR Aalten

BTW-ID: NL001388212B56  
E: [info@natuurbankoverijssel.nl](mailto:info@natuurbankoverijssel.nl)  
Tel: 0543-451142 / 0614-435700



Opdrachtgever: Locis Adviseurs

Abonnementhouder van de Nationale Databank Flora en Fauna



Projectnummer en versie: 3589 versie 1.0	Status: definitief
Ligging plangebied: Rinkomsweg 22 te Kilder	Rapportdatum: 15-7-2021

# Inhoudsopgave

Samenvatting .....	3
Hoofdstuk 1 Inleiding.....	4
Hoofdstuk 2 Het plangebied .....	5
2.1 Situering .....	5
2.2 Beschrijving van het plangebied.....	5
Hoofdstuk 3 Voorgenomen activiteiten.....	7
3.1 Algemeen .....	7
3.2 Mogelijk effect van de voorgenomen activiteiten op beschermde soorten en/of –gebieden .....	7
3.3 Vaststellen van de invloed sfeer .....	8
3.4 Vaststellen van het onderzoeksgebied .....	8
Hoofdstuk 4 Toetsingskaders.....	9
4.1 Algemeen .....	9
4.2 Wet natuurbescherming; Natura 2000 .....	9
4.3 Wet natuurbescherming; Soortenbescherming.....	9
4.4 Beleid ten aanzien van het Natuurnetwerk Nederland .....	10
Hoofdstuk 5 Gebiedsbescherming.....	11
5.1 Algemeen .....	11
5.2 Gelders Natuurnetwerk en Groene ontwikkelingszone .....	11
5.3 Natura 2000.....	12
5.4 Slotconclusie.....	14
Hoofdstuk 6 Soortenbescherming .....	15
6.1 Verwachting en bureauonderzoek.....	15
6.2 Methode.....	15
6.3 Resultaten .....	17
6.4 Wettelijke consequenties van de beoogde ingreep.....	20
6.5 Historische gegevens en overige bronnen .....	23
6.6 Volledigheid van het onderzoek.....	23
Hoofdstuk 7 Conclusies.....	24

## SAMENVATTING

Er zijn concrete plannen voor het realiseren van één dubbele woning en twee vrijstaande woningen aan de Rinkomsweg 22 te Kilder. Om de bouw van deze woningen mogelijk te maken, dient de in het plangebied aanwezige bebouwing gesloopt te worden. Omdat overtreding van de wet- en regelgeving voor beschermde soorten en gebieden op voorhand niet uitgesloten kan worden, is Natuurbank Overijssel gevraagd om de wettelijke consequenties van de voorgenomen activiteiten in het kader van de Wet natuurbescherming, Natura 2000 en Gelders Natuurnetwerk in beeld te brengen. In voorliggend rapport worden de bevindingen van het uitgevoerde onderzoek gepresenteerd. Naast een beschrijving van het onderzoeksgebied, de onderzoeksopzet en de resultaten van het onderzoek, worden de wettelijke consequenties van de voorgenomen activiteiten weergegeven.

Het plangebied is op 10 juni 2021 onderzocht op de (potentiële) aanwezigheid van beschermde planten, dieren en beschermde nesten, holen, vaste rust- en voortplantingslocaties. Ook is onderzocht of de voorgenomen activiteiten een negatief effect hebben op beschermd (natuur)gebied, zoals Natura 2000 en het Natuurnetwerk Nederland.

### *Wettelijke consequenties m.b.t. gebiedsbescherming:*

Het plangebied behoort niet tot het Gelders natuurnetwerk, Groene ontwikkelingszone of Natura 2000-gebied. Vanwege de ligging buiten het Gelders natuurnetwerk en Groene ontwikkelingszone, leiden de voorgenomen activiteiten niet tot wettelijke consequenties, omdat de bescherming van het Gelders natuurnetwerk en Groene ontwikkelingszone geen externe werking kennen. Gelet op de aard en omvang van de voorgenomen activiteiten en de afstand tussen het plangebied en Natura 2000-gebied, is het niet aannemelijk dat uitvoering van de voorgenomen activiteiten zal leiden tot een negatief effect op Natura 2000-gebied. Nader onderzoek, zoals het opstellen van een stikstofberekening, wordt niet noodzakelijk geacht.

### *Wettelijke consequenties m.b.t. soortbescherming:*

De inrichting en het gevoerde beheer maken het plangebied niet tot een geschikte groeiplaats voor beschermde plantensoorten, maar wel tot geschikt functioneel leefgebied voor verschillende beschermde dieren. Beschermde diersoorten benutten het plangebied hoofdzakelijk als foerageergebied, maar mogelijk nestelen er vogels, bezetten grondgebonden zoogdieren er een vaste rust- of voortplantingsplaats en bezetten amfibieën er een (winter)rustplaats. Vleermuizen bezetten geen vaste rust-of voortplantingsplaats in het plangebied maar gebruiken het wel als foerageergebied.

Van de in het plangebied nestelende vogelsoorten, is uitsluitend het bezette nest beschermd, niet het oude nest of de nestplaats. Bezette vogelnesten zijn beschermd en mogen niet beschadigd of vernield worden. Gelet op de aard van de werkzaamheden kan geen ontheffing verkregen worden voor het beschadigen of vernielen van bezette vogelnesten. Indien de beplanting verwijderd wordt en de bebouwing gesloopt wordt tijdens de voortplantingsperiode, wordt geadviseerd vooraf een broedvogelscan uit te voeren om de aanwezigheid van een bezet vogelnest uit te kunnen sluiten.

Voor de beschermde groundbonden zoogdieren en amfibieën die een (winter)rust- en/of voortplantingslocatie in het plangebied bezetten, geldt een vrijstelling van de verbodsbepalingen 'vangen' en het 'beschadigen en vernielen van rust- en voortplantingslocaties. Grondgebonden zoogdieren en amfibieën mogen niet gedood worden als gevolg van het uitvoeren van de voorgenomen activiteiten. Wel geldt een vrijstelling voor het beschadigen en vernielen van rust- en voortplantingslocaties. Deze vrijstelling is van toepassing omdat er sprake is van een ruimtelijke ontwikkeling.

Door uitvoering van de voorgenomen activiteiten wordt de functie of betekenis van het plangebied als foerageergebied voor sommige diersoorten aangetast. Dit leidt echter niet tot wettelijke consequenties.

### *Wettelijke consequenties samengevat:*

- Werkzaamheden afstemmen op voortplantingsperiode van vogels;
- Geen grondgebonden zoogdieren en amfibieën doden (verjagen, wegvangen of ontheffing aanvragen);

## HOOFDSTUK 1 INLEIDING

Er zijn concrete plannen voor het realiseren van één dubbele woning en twee vrijstaande woningen aan de Rinkomsweg 22 te Kilder. Om de bouw van deze woningen mogelijk te maken, dient de in het plangebied aanwezige bebouwing gesloopt te worden. Omdat overtreding van de wet- en regelgeving voor beschermde soorten en gebieden op voorhand niet uitgesloten kan worden, is Natuurbank Overijssel gevraagd om de wettelijke consequenties van de voorgenomen activiteiten in het kader van de Wet natuurbescherming, Natura 2000 en Gelders Natuurnetwerk in beeld te brengen. In voorliggend rapport worden de bevindingen van het uitgevoerde onderzoek gepresenteerd. Naast een beschrijving van het onderzoeksgebied, de onderzoeksopzet en de resultaten van het onderzoek, worden de wettelijke consequenties van de voorgenomen activiteiten weergegeven.

Daarom is Natuurbank Overijssel gevraagd om de wettelijke consequenties van de voorgenomen activiteiten in het kader van de Wet natuurbescherming in beeld te brengen. In voorliggend rapport worden de bevindingen van het uitgevoerde onderzoek gepresenteerd. Naast een beschrijving van het plangebied, de onderzoeksopzet en de resultaten van het onderzoek, worden de wettelijke consequenties van de voorgenomen activiteiten weergegeven.

Er is in het plangebied gekeken naar de (potentiële) aanwezigheid van beschermde planten en dieren en beschermde nesten, holen, vaste rust- en voortplantingsplaatsen en andere beschermde functies. Ook is onderzocht of de voorgenomen activiteiten een negatief effect hebben op beschermd (natuur)gebied.

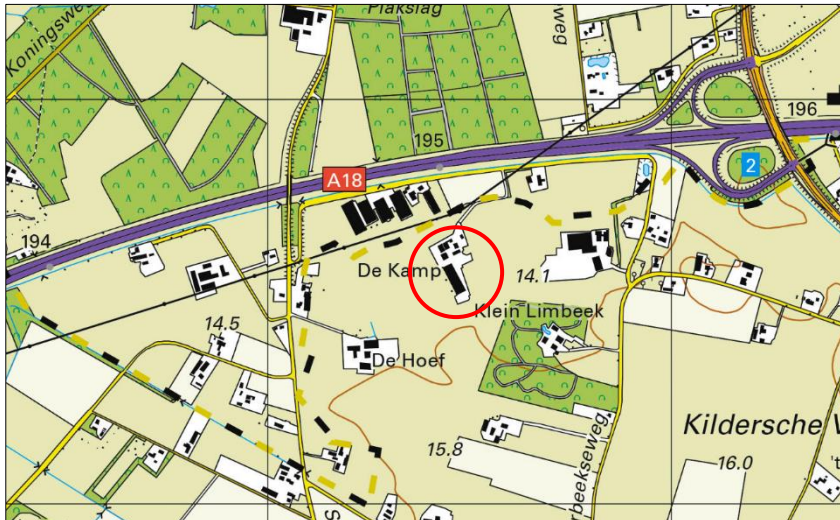
Op basis van de onderzoeksresultaten worden de wettelijke consequenties bepaald van de voorgenomen activiteiten in het kader van de Wet natuurbescherming en de Omgevingsverordening Gelderland .

### *Doel van deze rapportage:*

*De Quickscan natuurwaardenonderzoek is uitgevoerd als één van de verschillende (milieu)onderzoeken in het kader van besluitvorming binnen de Ruimtelijke Ordening (doorgaans het wijzigen van het bestemmingsplan) of het aanvragen van een Omgevingsvergunning. Het onderzoek is uitgevoerd om antwoord te kunnen geven op de vraag: is er sprake van een goede ruimtelijke ordening (is de voorgenomen activiteit uitvoerbaar?). Het is nadrukkelijk geen ecologisch werkprotocol dat opgesteld wordt om te voorkomen dat de Wet natuurbescherming overtreden wordt als gevolg van de voorgenomen activiteiten. De Wet natuurbescherming is tijdens de uitvoering van voorgenomen activiteiten altijd van toepassing en het is aan de uitvoerende partijen om de noodzakelijke zorgvuldigheid te betrachten tijdens de uitvoering. Om een goed ecologisch werkprotocol op te kunnen stellen is meer detailinformatie vereist, zoals de planning in uitvoering, in te zetten materieel en informatie over type bebouwing, bouwwijze, materiaalgebruik etc.*

### 2.1 Situering

Het plangebied is gesitueerd aan de Rinkomsweg 22 te Kilder, gemeente Montferland. Het ligt circa 1,5 kilometer ten westen van de woonkern van Kilder. Het plangebied wordt omgeven door landelijk gebied. Op onderstaande afbeelding wordt de globale ligging van het plangebied weergegeven op een topografische kaart.



Globale ligging van het plangebied. De ligging van het plangebied wordt met de rode cirkel aangeduid (bron: ruimtelijkeplannen.nl).

### 2.2 Beschrijving van het plangebied

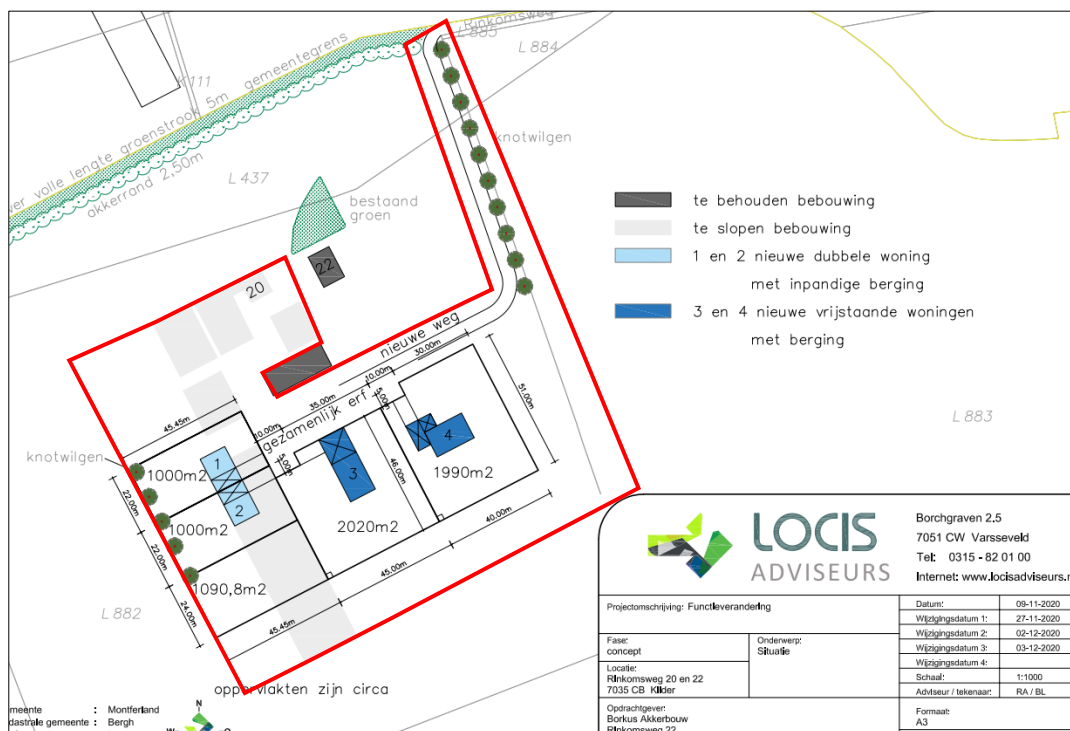
Het plangebied vormt een voormalig varkensbedrijf, waar de bedrijfsactiviteiten al enige tijd geleden gestaakt zijn. Momenteel is het bedrijf nog actief in de fouragehandel. Het bestaat uit bebouwing, beplanting, intensief beheerd agrarisch cultuurland, gazon en erfverharding. De bebouwing bestaat uit een varkensstal, een loods, drie schuren en een woning met aanbouw. Alle bebouwing beschikt over bakstenen buitengevels met luchtspouw. Met uitzondering van de woning met aanbouw beschikt alle bebouwing over een golfplaten gedekt zadeldak. De woning en de aanbouw beschikken over een dakpannen gedekt zadeldak. Alleen de varkensstal en de woning beschikken over dakbeschot. De aanbouw van de woning grenst met de oostzijde aan de woning en met de westzijde aan een schuur. Dit vormt drie aaneengesloten gebouwen. De varkensstal staat in het zuidelijke deel van het plangebied en de andere bebouwing staat centraal en in het noordelijke deel van het plangebied. De beplanting bestaat uit enkele solitaire loofbomen en struiken. De struiken en solitaire loofbomen staan langs de binnenzijde van de centraal noordelijk gelegen grens van het plangebied. Het intensief beheerd agrarisch cultuurland was tijdens het veldbezoek in gebruik als grasland. Dit grasland bestaat uit een soortenarme vegetatie van raaigras en wordt intensief beheerd (bemesten, maaien en afvoeren maaisel). Door het noordelijke deel van het plangebied loopt deels een onverhard pad dat in verbinding staat met de Rinkomsweg. Ten noorden van het plangebied ligt de Rinkomsweg. Op onderstaande luchtfoto is de begrenzing van het plangebied aangegeven. Voor een impressie van het plangebied wordt verwezen naar de fotobijlage.



*Begrenzing van het plangebied; deze wordt met de gele lijn aangeduid (bron luchtfoto: ruimtelijkeplannen.nl).*

### 3.1 Algemeen

Het voornemen bestaat om alle bebouwing in het plangebied te slopen en nieuwbouw van één dubbele woning en twee vrijstaande woningen te realiseren. Er wordt een nieuwe verharde weg aangelegd die de nieuwe woningen in verbinding brengt met de Rinkomsweg. Langs deze nieuw aan te leggen verharde weg worden enkele knotwilgen geplant. Er worden ook enkele knotwilgen langs de binnenzijde van het westelijke grens van het plangebied geplant. Aangenomen wordt dat alle beplanting in het plangebied verwijderd wordt. Tevens wordt aangenomen dat een deel van de erfverharding verwijderd en vervangen wordt en dat er naast de nieuw aan te leggen weg nog meer nieuwe verharding wordt aangelegd. Op onderstaande afbeelding wordt het wenselijke eindbeeld weergegeven.



Plattegrond van plangebied na planrealisatie; begrenzing van het plangebied wordt met de rode lijnen aangeduid (bron: Locis Adviseurs)

De volgende activiteiten worden getoetst op relevantie t.a.v. de Wet natuurbescherming:

- Verwijderen beplanting;
- Slopen bebouwing;
- Bouwrijp maken bouwplaats;
- Bouwen woningen;
- Aanleggen beplanting;
- Aanleggen erfverharding;

### 3.2 Mogelijk effect van de voorgenoemde activiteiten op beschermde soorten en/of –gebieden

De voorgenoemde activiteiten hebben mogelijk een negatieve invloed op beschermde soorten en beschermd (natuur)gebied. We onderscheiden de volgende negatieve invloeden:

Mogelijke tijdelijke invloeden:

- Verstoren rust- en voortplantingsplaatsen als gevolg van geluid, stof en trillingen tijdens de werkzaamheden;



Mogelijke permanente invloeden:

- Mogelijk afname/verdwijnen van beschermde vaste rust- of voortplantingsplaatsen en/of jaar rond beschermde nesten;
- Vernielen/verdwijnen van beschermde soorten;
- Aantasting van de kwaliteit van het leefgebied van beschermde soorten;

### **3.3 Vaststellen van de invloedsfeer**

Naast een tijdelijk effect in het plangebied, kan het voorkomen dat een voorgenomen activiteit een negatief effect heeft op beschermde soorten of beschermd natuurgebied buiten het plangebied. Dit noemen we de invloedsfeer. De omvang van de invloedsfeer wordt bepaald door de duur, aard en omvang van de tijdelijke en/of permanente nieuwe situatie. Het effect van de voorgenomen activiteit op een beschermde soort verschilt per soort en/of soortgroep.

In deze studie wordt alleen gekeken naar de uitvoering van de fysieke werkzaamheden, zoals sloop- en bouwwerkzaamheden.

*Beoordeling van de invloedsfeer van de voorgenomen activiteit:*

Om de effecten van een voorgenomen activiteiten goed in beeld te kunnen brengen, is het soms van belang ook buiten het plangebied te kijken. In voorliggend geval grenst het plangebied aan een woning, een schuur, intensief beheerd agrarisch cultuurland, mesthopen (ten zuiden van het plangebied), een solitaire loofboom en verharde weg. Het is niet aannemelijk dat beschermde waarden buiten het plangebied negatief beïnvloed worden door uitvoering van de voorgenomen activiteiten. Er is geen aanleiding te veronderstellen dat beschermde soorten en/of -waarden buiten het plangebied op een dusdanige wijze aangetast worden, dat dit leidt tot wettelijke consequenties. De invloedsfeer is lokaal.

### **3.4 Vaststellen van het onderzoeksgebied**

Het onderzoeksgebied wordt gelijk gesteld aan het plangebied.

## HOOFDSTUK 4 TOETSINGSKADERS

### 4.1 Algemeen

In dit Hoofdstuk worden de diverse toetsingskaders toegelicht waaraan het initiatief getoetst wordt.

### 4.2 Wet natuurbescherming; Natura 2000

Het gebiedsbeschermingsdeel van de Wet natuurbescherming heeft als doel het beschermen van Natura 2000-gebieden (Vogelrichtlijn- en/of Habitatrichtlijngebieden) in Nederland. Projecten die significante gevolgen voor deze gebieden kunnen hebben, zijn in beginsel – zonder vergunning – niet toegestaan. Ook het vaststellen van plannen zoals een bestemmingsplan of een inpassingsplan is niet toegestaan, indien het betreffende plan significante gevolgen kan hebben voor Natura 2000-gebieden. Naast directe effecten (bijv. ruimtebeslag), dient ook gekeken te worden naar indirecte effecten als gevolg van externe werking (bijv. door geluid, licht en stikstofdepositie). De eerste stap in de toetsing is vaak een voortoets. Als significante gevolgen in de voortoets niet op voorhand met zekerheid kunnen worden uitgesloten, dan is een passende beoordeling noodzakelijk. In dat geval is voor een project een vergunning noodzakelijk op grond van artikel 2.7 Wet natuurbescherming.

### 4.3 Wet natuurbescherming; Soortenbescherming

In de Wet natuurbescherming is de soortenbescherming in Nederland geregeld. In de wet zijn lijsten opgenomen met beschermde soorten. In de Wet natuurbescherming worden drie verschillende beschermingsregimes gehanteerd waaraan verschillende verbodsbepalingen zijn gekoppeld:

#### Soorten Vogelrichtlijn (artikel 3.1 e.v.):

- lid 1) Het is verboden opzettelijk van nature in Nederland in het wild levende vogels van soorten als bedoeld in artikel 1 van de Vogelrichtlijn te doden of te vangen;
- lid 2) Het is verboden opzettelijk nesten, rustplaatsen en eieren van vogels als bedoeld in het eerste lid te vernielen of te beschadigen, of nesten van vogels weg te nemen;
- lid 3) Het is verboden eieren van vogels als bedoeld in het eerste lid te rapen en deze onder zich te hebben;
- lid 4) Het is verboden vogels als bedoeld in het eerste lid opzettelijk te storen;
- lid 5) Het verbod, bedoeld in het vierde lid, is niet van toepassing indien de storing niet van wezenlijke invloed is op de staat van instandhouding van de desbetreffende vogelsoort.

#### Soorten Habitatrichtlijn (artikel 3.5 e.v.):

- lid 1) Het is verboden in het wild levende dieren van soorten, genoemd in bijlage IV, onderdeel a, bij de Habitatrichtlijn, bijlage II bij het Verdrag van Bern of bijlage I bij het Verdrag van Bonn, in hun natuurlijk verspreidingsgebied opzettelijk te doden of te vangen;
- lid 2) Het is verboden dieren als bedoeld in het eerste lid opzettelijk te verstoren;
- lid 3) Het is verboden eieren van dieren als bedoeld in het eerste lid in de natuur opzettelijk te vernielen of te rapen;
- lid 4) Het is verboden de voortplantingsplaatsen of rustplaatsen van dieren als bedoeld in het eerste lid te beschadigen of te vernielen;
- lid 5) Het is verboden planten van soorten, genoemd in bijlage IV, onderdeel b, bij de Habitatrichtlijn of bijlage I bij het Verdrag van Bern, in hun natuurlijke verspreidingsgebied opzettelijk te plukken en te verzamelen, af te snijden, te ontwortelen of te vernielen.

#### Andere Soorten (artikel 3.10 e.v.)

lid 1) Onverminderd artikel 3.5, eerste, vierde en vijfde lid, is het verboden:

- onderdeel a. in het wild levende zoogdieren, amfibieën, reptielen, vissen, dagvlinders, libellen en kevers van de soorten, genoemd in de bijlage, onderdeel A, bij deze wet, opzettelijk te doden of te vangen;
- onderdeel b. de vaste voortplantingsplaatsen of rustplaatsen van dieren als bedoeld in onderdeel a opzettelijk te beschadigen of te vernielen, of

- onderdeel c. vaatplanten van de soorten, genoemd in de bijlage, onderdeel B, bij deze wet, in hun natuurlijke verspreidingsgebied opzettelijk te plukken en te verzamelen, af te snijden, te ontwortelen of te vernielen.

Ten aanzien van de andere beschermde soorten geldt dat het bevoegd gezag (provincies c.q. ministerie van LNV) de vrijheid hebben om soorten binnen deze categorie vrij te stellen van de verbodsbepalingen uit ontheffingsplicht artikel 3.10 uit de Wet natuurbescherming. Voor beschermde soorten die niet zijn vrijgesteld dient bij overtreding van de verbodsbepalingen uit de Wn een ontheffing te worden aangevraagd. Voor vogels geldt in afwijking hierop dat voor verstoring geen ontheffing nodig is, indien de gunstige staat van instandhouding niet in het geding is. Het is ook mogelijk om voor beide categorie soorten te werken volgens een goedgekeurde gedragscode die is afgestemd op de Wet natuurbescherming. Er is dan geen ontheffing nodig.

#### **4.4 Beleid ten aanzien van het Natuurnetwerk Nederland**

In de Wet ruimtelijke ordening (Wro) is het ruimtelijk beleid op rijks-, provinciaal, en gemeentelijk niveau vastgesteld, waarin onder andere de bescherming van het Natuurnetwerk Nederland (NNN)/Ecologische Hoofdstructuur (EHS) is verankerd. De EHS werd officieel geïntroduceerd in het Natuurbeleidsplan en is daarna opgenomen in de Nota Ruimte, welke inmiddels vervangen is door de Structuurvisie infrastructuur en ruimte (SVIR). Kaderstellende regels ten aanzien van o.a. NNN/EHS zijn opgenomen in het Besluit algemene regels ruimtelijke ordening (Barro). Bij geplande ingrepen die binnen het NNN/EHS vallen moet het belang van de natuurbescherming worden afgewogen tegen andere belangen, indien de voorgenomen ingreep negatief uitwerkt op de aanwezige natuurwaarden. De kern van de afweging vormt het 'nee, tenzij'-principe. Dit wil zeggen dat schadelijke ingrepen **niet** zijn toegestaan, **tenzij** er andere belangen zijn die de ingreep rechtvaardigen. In dat geval zijn compenserende maatregelen voorgeschreven.

Concrete beleidsregels ten aanzien van de NNN in Gelderland zijn opgenomen in de vigerende provinciale ruimtelijke verordening van de provincie Gelderland.

### 5.1 Algemeen

In dit hoofdstuk wordt ingegaan op het mogelijke effect van de voorgenomen activiteiten op Natura 2000-gebied en het Gelders Natuurnetwerk (voorheen EHS genoemd).

### 5.2 Gelders Natuurnetwerk en Groene ontwikkelingszone

Om de biodiversiteit nu en voor toekomstige generaties Gelderlanders veilig te stellen, beschermt de provincie het Gelders Natuurnetwerk. Het Gelders Natuurnetwerk is een samenhangend netwerk van bestaande en te ontwikkelen natuur van internationaal, nationaal en provinciaal belang. Dit Gelders Natuurnetwerk bestaat uit alle terreinen met een natuurbestemming binnen de voormalige EHS en bevat tevens een Zoekgebied nieuwe natuur.

Een groot deel van de Gelderse natuurgebieden is internationaal beschermd: de Natura 2000-gebieden. Juist in deze gebieden moet de biodiversiteit worden behouden of verbeterd. De provincie geeft in het natuurbeleid prioriteit aan het behalen van de Natura 2000-doelen in de Natura 2000-gebieden. Het Gelders Natuurnetwerk vervult daarnaast een belangrijke rol bij het behoud van de biodiversiteit. De Ecologische verbindingzones maken voor een klein deel uit van het Gelders Natuurnetwerk.

De provincie wil de natuur van het Gelders Natuurnetwerk en Groene ontwikkelingszone beschermen tegen aantasting en heeft daarom regels opgenomen in de Omgevingsverordening. Centraal staat de bescherming van de kernkwaliteiten. De kernkwaliteiten bestaan uit bestaande natuurwaarden, uit nog te ontwikkelen potentiële waarden en de omgevingscondities zoals stilte. De (nog te ontwikkelen) natuurwaarden zijn beschreven en als bijlage bij de Omgevingsverordening opgenomen. De omgevingscondities zijn in de bijlage bij de Omgevingsverordening wel benoemd, maar er heeft geen provincie dekkende inventarisatie plaatsgevonden. Bij projecten kan op maat een effectbeschrijving worden gemaakt voor de relevante omgevingscondities.

#### Ligging t.o.v. het Gelders Natuurnetwerk en Groene ontwikkelingszone

Het plangebied ligt buiten de begrenzing van het Gelders Natuurnetwerk en de Groene Ontwikkelingszone. Gronden die tot het Gelders Natuurnetwerk of Groene ontwikkelingszone behoren, liggen ten noorden en ten noordwesten van het plangebied. Op onderstaande afbeelding wordt de ligging van het Gelders Natuurnetwerk en de Groene Ontwikkelingszone in de omgeving van het plangebied weergegeven.



Ligging van Gelders Natuurnetwerk (GNN) in de omgeving van het plangebied. De ligging van het plangebied wordt met de rode lijnen aangeduid. Gronden die tot het Gelders Natuurnetwerk (GNN) behoren worden aangeduid met de donkergroene kleur. Gronden die tot de Groene Ontwikkelingszone (GO) behoren, worden met de lichtgroene kleur aangeduid (bron: ruimtelijkeplannen.nl).

### **Beschermingsregime**

De bescherming van het Gelders Natuurnetwerk en Groene ontwikkelingszone kent geen externe werking.

### **Toetsing aan beleid**

Er vinden geen activiteiten plaats op gronden die tot het Gelders Natuurnetwerk behoren. Omdat de bescherming van het Gelders Natuurnetwerk geen externe werking kent, hoeft voorgenomen plan niet getoetst te worden aan regels voor de bescherming van het Gelders Natuurnetwerk, zoals opgenomen in de Omgevingsverordening Gelderland.

### **Wettelijke consequenties**

Voorgenomen activiteiten leiden niet tot wettelijke consequenties

### **5.3 Natura 2000**

De biodiversiteit (soortenrijkdom) in Europa gaat al jaren achteruit. Duurzame bescherming van flora en fauna is hard nodig. Planten en dieren trekken zich weinig aan van landsgrenzen en het is daarom belangrijk om natuurbescherming in Europees verband aan te pakken. Zo voorkomen we dat de natuur in Europa en in Nederland steeds eenvormiger wordt. Daartoe is in 1979 de Vogelrichtlijn opgesteld en in 1992 de Habitatrichtlijn. Deze richtlijnen hebben twee componenten: soortenbescherming en gebiedsbescherming. Alle EU-lidstaten wijzen beschermde gebieden aan voor specifieke (leefgebieden van) (vogel-)soorten. De onder beide richtlijnen aangewezen beschermde gebieden vormen het Natura 2000-netwerk. De Nederlandse bijdrage aan dit Europese netwerk van beschermde natuurgebieden bestaat uit ruim 160 gebieden.

### **Beschermingsregime**

De Wet natuurbescherming regelt in hoofdstuk 2 de bescherming van Natura 2000-gebieden. Dit zijn speciale beschermingszones op grond van de Europese Vogelrichtlijn en Habitatrichtlijn. De minister wijst deze gebieden aan.

Voor de Natura 2000-gebieden stelt de minister instandhoudingsdoelstellingen op voor:

- de leefgebieden van vogels;
- de natuurlijke habitats of habitats van soorten (art. 2.1 Wet natuurbescherming);

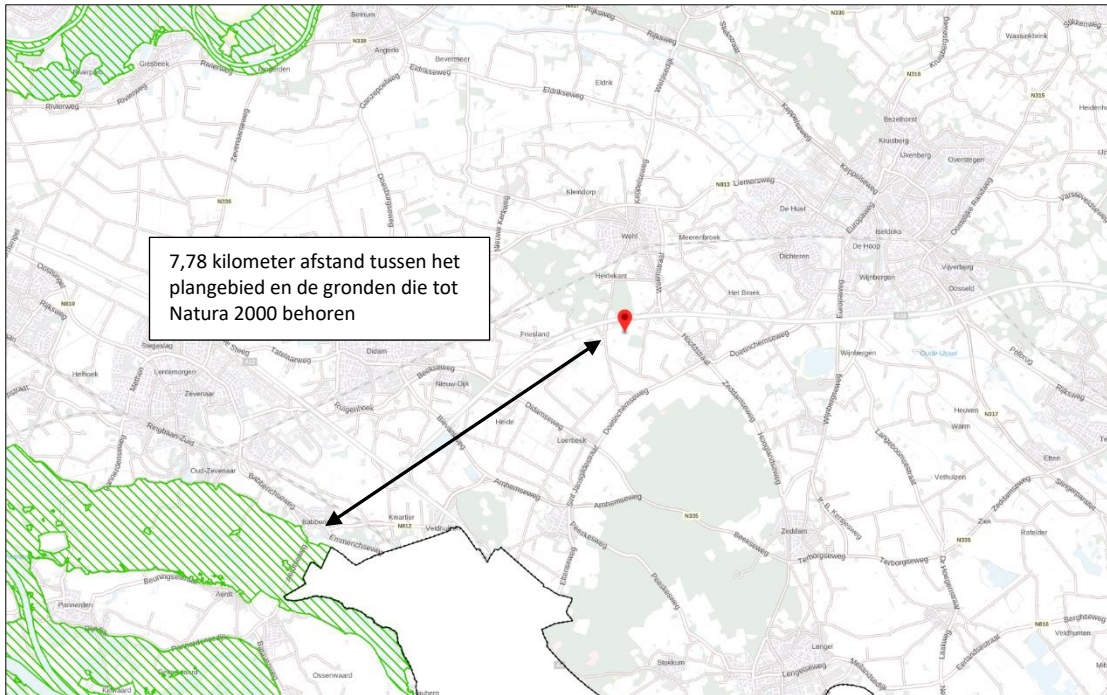
De provincies stellen voor de Natura 2000-gebieden een beheerplan op (art. 2.3 Wet natuurbescherming). In het beheerplan staan maatregelen die ervoor moeten zorgen dat de instandhoudingsdoelstellingen worden bereikt.

Nederland past een vergunningenstelsel toe. Hierdoor is in ons land een zorgvuldige afweging gewaarborgd rond projecten die gevolgen kunnen hebben voor Natura 2000-gebieden. Vergunningen worden verleend door provincies of door het ministerie van LNV. Natura 2000-gebieden mogen geen significante schade ondervinden. Dit houdt in dat bepaalde plannen en projecten, op zichzelf óf in combinatie met andere plannen en projecten, de natuurwaarden waarvoor de gebieden zijn aangewezen niet significant negatief mogen beïnvloeden. Elke ontwikkeling in of nabij een Natura 2000-gebied dient te worden onderworpen aan een 'voortoets'. Uit de voortoets moet blijken of kan worden uitgesloten dat de gewenste werkzaamheden/ontwikkelingen een (significant) negatief effect hebben (op zichzelf of in combinatie met andere plannen of projecten). Voor alle Natura 2000-gebieden dient een beheerplan te zijn opgesteld waaruit duidelijk wordt welke activiteiten wel en niet zonder vergunning mogelijk zijn in en nabij die gebieden.

Als gevolg van het opschorten van de PAS-systematiek, mogen plannen die leiden tot een verhoogde depositie van NOx/NH3 op Natura 2000-gebied, niet in uitvoering gebracht worden zonder Wet natuurbeschermingsvergunning.

### **Ligging van het plangebied t.o.v. Natura 2000**

Het plangebied ligt op minimaal 7,78 kilometer afstand van Natura 2000-gebied. Het meest nabij gelegen Natura 2000-gebied, is het Natura 2000-gebied Rijntakken. Op onderstaande afbeelding wordt de ligging van de Natura 2000-gebieden in de omgeving van het plangebied weergegeven.



Ligging van Natura 2000-gebied in de omgeving van het plangebied. De ligging van het plangebied wordt met de rode marker aangeduid. Gronden die tot Natura 2000 behoren worden met de groene arcering aangeduid (bron: ruimtelijkeplannen.nl).

### Stikstofgevoelige habitattypen

Niet alle habitattypen in Natura 2000-gebied zijn even gevoelig voor verzuring, als gevolg van stikstofdepositie, maar het Natura 2000-gebied Rijntakken bestaat voor een aanzienlijk deel uit stikstofgevoelige habitattypen.

### Effectbeoordeling

#### Beoordeling uitvoering fysieke activiteiten

De uitvoering van fysieke activiteiten in een plangebied zou kunnen leiden tot een negatief effect op instandhoudingsdoelen van een Natura 2000-gebied in de omgeving van een plangebied. Als gevolg van bouwwerkzaamheden kunnen negatieve effecten optreden, zoals een toename van geluid, trillingen, kunstlicht, visuele verstoring, areaalverlies en aantasten hydrologie.

Gelet op de aard, omvang en duur van de voorgenomen activiteiten wordt in voorliggend geval een negatief effect op instandhoudingsdoelen van Natura 2000-gebied uitgesloten. De invloedssfeer van de voorgenomen activiteiten is lokaal en gelet op de afstand tussen het plangebied en het meest nabij gelegen Natura 2000-gebied is een negatief effect uitgesloten.

#### Beoordeling Stikstof

Per 1 juli 2021 is de Wet stikstofreductie en natuurverbetering van kracht. Dat houdt in dat de vergunningplicht voor projecten die leiden tot een toename van stikstofdepositie in Natura 2000-gebied, gedurende de ontwikkelfase, komt te vervallen. Wel dient de gebruiksfase beoordeeld te worden.

Het voornemen voorziet in functiewijziging van 'agrarisch' naar 'wonen'. Als gevolg van het niet langer uitoefenen van een agrarisch bedrijf op de locatie, zal de emissie van ammoniak uit mest, afnemen, ten opzichte van de nieuwe situatie.

Ten behoeve van de totale ontwikkeling, wordt materieel met een verbrandingsmotor ingezet en vindt er een tijdelijke toename plaats van verkeersbewegingen als gevolg van de afvoer van sloopmateriaal, aanvoer van bouwmaterialen en vervoer van materieel en personeel. Het voornemen is de commerciële activiteiten (fouragehandel) te staken. Als gevolg daarvan neemt het aantal verkeersbeweging met zwaar verkeer af, en

vermoedelijk neemt het totaal aantal verkeersbewegingen van en naar het plangebied af tijdens de gebruiksfase.

Gelet op de aard en omvang van de voorgenomen activiteiten en de afstand tussen het plangebied en Natura 2000-gebied, is het niet aannemelijk dat uitvoering van de voorgenomen activiteiten zal leiden tot een toename van stikstofdepositie in Natura 2000-gebied. Nader onderzoek, zoals het opstellen van een stikstofberekening wordt niet noodzakelijk geacht.

#### **5.4 Slotconclusie**

Het plangebied behoort niet tot het Gelders natuurnetwerk, Groene ontwikkelingszone of Natura 2000-gebied. Vanwege de ligging buiten het Gelders natuurnetwerk en Groene ontwikkelingszone, leiden de voorgenomen activiteiten niet tot wettelijke consequenties, omdat de bescherming van het Gelders natuurnetwerk en Groene ontwikkelingszone geen externe werking kennen. Gelet op de aard en omvang van de voorgenomen activiteiten en de afstand tussen het plangebied en Natura 2000-gebied, is het niet aannemelijk dat uitvoering van de voorgenomen activiteiten zal leiden tot een negatief effect op Natura 2000-gebied. Nader onderzoek, zoals het opstellen van een stikstofberekening, wordt niet noodzakelijk geacht.

## HOOFDSTUK 6 SOORTENBESCHERMING

### 6.1 Verwachting en bureauonderzoek

Uit de bureaustudie (bronnenonderzoek & NDFP) zijn geen veldbiologische gegevens naar voren gekomen die bruikbaar zijn voor deze studie.

Het plangebied vormt een voormalig varkensbedrijf, waar de bedrijfsactiviteiten al enige tijd geleden gestaakt zijn. Momenteel is het bedrijf nog actief in de fouragehandel. Het bestaat uit bebouwing, beplanting, intensief beheerd agrarisch cultuurland, gazon en erfverharding. De inrichting en het gevoerde beheer maken het plangebied niet tot een geschikte groeiplaats voor beschermde planten, maar wel tot een potentieel geschikt functioneel leefgebied voor verschillende beschermde diersoorten. Gelet op de inrichting en het gevoerde beheer, behoort het plangebied mogelijk tot functioneel leefgebied van sommige algemene en weinig kritische diersoorten uit onderstaande soortgroepen:

- vogels;
- vleermuizen;
- grondgebonden zoogdieren;
- amfibieën;

### Overige soorten

Het plangebied is niet onderzocht op het voorkomen van beschermde faunasoorten als reptielen, libellen, vissen, dag- en nachtvlinders, bladmossen, sporenplanten, haften en kreeftachtigen omdat het plangebied geen geschikte habitat vormt voor deze soorten of omdat het plangebied buiten het normale verspreidingsgebied van deze soortgroepen ligt. Het is niet aannemelijk dat soorten, of soortgroepen, die (soms) moeilijk nieuwe leefgebieden koloniseren, zich spontaan buiten het normale verspreidingsgebied vestigen. Dit geldt bijvoorbeeld voor sommige kleine grondgebonden zoogdieren, reptielen en voor planten.

### 6.2 Methode

In het kader van het natuurwaardenonderzoek is het plangebied op 10 juni 2021 tijdens de daglichtperiode (ochtend) bezocht. Het plangebied is te voet onderzocht op de aanwezigheid en potentiële aanwezigheid van beschermde flora- en faunawaarden. Het gebied is visueel en auditief onderzocht. Tijdens het veldbezoek is gebruik gemaakt van een verrekijker (Swarovski 12x50) en zijn de in dit rapport opgenomen afbeeldingen gemaakt. De onderzoeker beschikte tevens over een warmtebeeldcamera (Helion Pulsar xq28).

Bij het bepalen van de mogelijke aantasting van beschermde soorten is gebruik gemaakt van de volgende bronnen:

- veldbezoek door ervaren ecooloog;
- aanvullend bronnenonderzoek (o.a. internet);
- NDFP;

Specifieke relevante literatuurbronnen zijn o.a.

- Atlas van de amfibieën en reptielen van Nederland;
- Atlas van de zoogdieren van Nederland;
- Nieuwe atlas van de Nederlandse flora;



## **Vogels**

Het gebied is visueel en auditief onderzocht op het voorkomen van (broed)vogels. De onderzoeksperiode is geschikt voor onderzoek naar (broed)vogels. Veel vogels vertonen territorium-indicerend gedrag en hebben een bezet nest. Sommige soorten hebben al uitgevlogen jongen in deze tijd van het jaar.

In het plangebied is gekeken en geluisterd naar vogels, (oude) nesten en sporen die op de aanwezigheid van nesten in het plangebied duiden, zoals prooiresten (roofvogels), schijtsporen, braakballen, ruiveren (roofvogels), eierdoppen en zichtbaar nestmateriaal. Op basis van een beoordeling van de landschappelijke kenmerken kan een goede inschatting gemaakt worden van de functie van het onderzoeksgebied voor vogels en of de uitgevoerde inventarisatie voldoet aan de gestelde eisen voor onderzoek naar vogels.

## **Grondgebonden zoogdieren**

Het plangebied is visueel onderzocht op het voorkomen van beschermde grondgebonden zoogdieren. De onderzoeksperiode is geschikt voor verspreidingsonderzoek en onderzoek naar voortplantingslocaties.

Er is in het plangebied gezocht naar grondgebonden zoogdieren, verblijfplaatsen en sporen die op de aanwezigheid van grondgebonden zoogdieren in het plangebied duiden zoals holen, nesten, graaf-, krab- en bijtsporen, haren, prooiresten, pootafdrukken en uitwerpselen.

## **Vleermuizen**

De onderzoeksperiode is geschikt voor onderzoek naar verblijfplaatsen van vleermuizen. Vleermuizen hebben de winterverblijfplaats verlaten en bezetten de zomerverblijfplaatsen.

Er is in het plangebied gezocht naar vleermuizen en naar potentiële rust- verblijfplaatsen van vleermuizen. Het plangebied is bezocht op een moment op de dag dat vleermuizen niet foerageren en geen lijnvormige landschapselementen benutten als vliegroute. De mogelijke betekenis van het plangebied als foerageergebied en vliegroute voor vleermuizen is bepaald op basis van een visuele beoordeling van de landschappelijke karakteristieken van het plangebied.

## **Amfibieën**

De onderzoeksperiode is geschikt voor verspreidingsonderzoek naar amfibieën en onderzoek naar voortplantingswateren. Sommige volwassen amfibieën hebben de voortplanting voltooid en hebben de voortplantingswateren al weer verlaten (kamsalamander, gewone pad, heikikker) en zitten overdag weggekropen in holen en gaten in de grond, of onder strooisel, bladeren, takken, rommel of opgeslagen goederen. Soorten als 'groene kikker' en rugstreeppad moeten nog beginnen aan de voortplanting.

Op basis van een beoordeling van landschappelijke kenmerken kan een goede inschatting gemaakt worden van de functie van het plangebied voor amfibieën en of de uitgevoerde inventarisatie voldoet aan de gestelde eisen voor onderzoek naar deze soorten. Daarbij is tevens rekening gehouden met de ligging van het plangebied ten opzichte van het (normale) verspreidingsgebied van verschillende amfibieënsoorten.

### 6.3 Resultaten

In deze paragraaf worden de resultaten van het veldbezoek gepresenteerd. Alleen soorten die in het plangebied vastgesteld zijn, zeer waarschijnlijk in het plangebied voorkomen of soorten waarvan het plangebied een (essentieel) onderdeel van het functionele leefgebied vormt, worden in deze paragraaf besproken.

#### Vogels

Het plangebied behoort tot functioneel leefgebied van verschillende vogelsoorten. Vogels benutten het plangebied als foerageergebied en vermoedelijk nestelen er jaarlijks vogels in het plangebied. Vogels kunnen een nestlocatie bezetten in de beplanting en toegankelijke bebouwing. De varkensstal en de twee meest noordelijk gelegen schuren beschikken over invliegopeningen waardoor vogels de gebouwen kunnen benutten als nestplaats. Vogelsoorten die mogelijk in het plangebied nestelen zijn merel, houtduif, vink, tjiftjaf, roodborst en winterkoning. Het intensief beheerd agrarisch cultuurland vormt geen nestplaats voor (weide)vogels maar wordt wel gebruikt als foerageergebied voor vogels die foerageren in open, agrarisch cultuurland. In het plangebied zijn geen aanwijzingen gevonden dat huismussen, huiszwaluwen en boerenzwaluwen een vaste rust- of voortplantingsplaats bezetten. Er zijn onder de dakpannen van de woning geen oude of bezette nesten van huismussen aangetroffen. Tevens zijn er geen aanwijzingen gevonden dat steen- of kerkuil een vaste rust- of voortplantingsplaats bezetten. Er zijn ook geen aanwijzingen gevonden dat roofvogels een vaste rust- of voortplantingsplaats bezetten in het plangebied.



*Bezet merelnest in de te slopen varkensstal*

Door het verwijderen van de beplanting en het slopen van de bebouwing tijdens de voortplantingsperiode, wordt mogelijk een bezet vogelnest beschadigd en/of vernield. Als gevolg van het vernielen van een bezet vogelnest worden mogelijk eieren beschadigd of vernield of worden (jonge) vogels gedood. Als gevolg van het verwijderen van beplanting en het deels bebouwen en verharden van het intensief beheerd agrarisch cultuurland neemt de functie van het plangebied als foerageergebied voor sommige vogels af.

Te beoordelen activiteit in het kader van de Wnb:

- Verwijderen beplanting tijdens de voortplantingsperiode;
- Bebouwing slopen tijdens de voortplantingsperiode;
- Bebouwen en verharden plangebied;

#### Grondgebonden zoogdieren

Er zijn in het plangebied geen beschermde grondgebonden zoogdieren waargenomen, maar het plangebied behoort vermoedelijk tot functioneel leefgebied van verschillende algemene- en weinig kritische grondgebonden zoogdiersoorten als huisspitsmuis, rosse woelmuis, steenmarter, haas, vos en ree. Voorgenoemde soorten benutten het plangebied hoofdzakelijk als foerageergebied, maar mogelijk bezetten huisspitsmuis en rosse woelmuis er ook een vaste rust- en voortplantingsplaats. Deze muissoorten kunnen een rust- en voortplantingsplaats bezetten in opgeslagen goederen, voertuigen en holen en gaten in de

grond; zowel in toegankelijke gebouwen als in de buitenruimte. Een geschikte plek voor steenmarter om een vaste rust- of voortplantingsplaats te bezetten, ontbreekt in het plangebied.



*Muizen kunnen een vaste rust- en voortplantingsplaats bezetten in opgeslagen goederen en voertuigen.*

Door het verwijderen van opgeslagen goederen, het slopen van bebouwen en het uitvoeren van grondverzet wordt mogelijk een grondgebonden zoogdier gedood en wordt mogelijk een vaste rust- en/of voortplantingsplaats beschadigd en vernield. Door het deels bebouwen en verharden van het intensief beheerd agrarisch cultuurland neemt de betekenis van het plangebied als foerageergebied voor sommige beschermde grondgebonden zoogdieren af.

*Te beoordelen activiteit in het kader van de Wnb:*

- Verwijderen opgeslagen goederen;
- Slopen bebouwing;
- Uitvoeren grondverzet;
- Bebouwen en verharden plangebied;

## **Vleermuizen**

- *Verblijfplaatsen*

Er zijn tijdens het veldbezoek geen vleermuizen waargenomen en er zijn geen aanwijzingen gevonden dat vleermuizen een rust- of voortplantingsplaats in het plangebied bezetten. De bebouwing beschikt weliswaar over luchtsponw maar er zijn geen invliegopeningen zoals open stootvoegen of ventilatieopeningen aangetroffen die vleermuizen de kans bieden een verblijfplaats te bezetten. Verder zijn in het plangebied geen potentiële verblijfplaatsen van vleermuizen waargenomen, zoals een holle ruimte achter een boeiboord, windveer, loodslab, vensterluik, zonnewering of gevelbetimmering aangetroffen. Er zijn ook geen holenbomen waargenomen in het plangebied die kunnen dienen als potentiële verblijfplaats voor vleermuizen.

Door het uitvoeren van de voorgenomen activiteiten wordt geen vleermuis verstoord of gedood en wordt geen vaste rust- of voortplantingsplaats verstoord, beschadigd of vernield.

*Te beoordelen activiteit in het kader van de Wnb:*

- Geen;

- *Foerageergebied*

Het veldbezoek is uitgevoerd buiten de periode van de dag waarop vleermuizen foerageren, maar op basis van een beoordeling van de inrichting en het gevoerde beheer, wordt het plangebied als een geschikt foerageergebied voor vleermuizen beschouwd. Vermoedelijk foerageren verschillende vleermuissoorten

rond de bebouwing en beplanting in het plangebied. Gelet op de inrichting, het gevoerde beheer en de kleine oppervlakte, wordt het plangebied niet als essentieel foerageergebied voor vleermuizen beschouwd.

Door het verwijderen van de beplanting neemt de betekenis van het plangebied als foerageergebied voor vleermuizen af.

*Te beoordelen activiteit in het kader van de Wnb:*

- Verwijderen beplanting;

- *Vliegroute*

Sommige vleermuissoorten benutten lijnvormige elementen ter geleiding tijdens het foerageren en om van verblijfplaats naar foerageergebied te vliegen (en van foerageergebied naar verblijfplaats). Lijnvormige elementen die benut worden als vliegroute kunnen bestaan uit houtopstanden en wateren, maar ook een rij gevels van woningen.

Het plangebied vormt geen verbindende schakel in een lijnvormig landschapselement en maakt daarom geen onderdeel uit van een vliegroute van vleermuizen. Uitvoering van de voorgenomen activiteiten heeft geen negatief effect op vliegroutes van vleermuizen.

*Te beoordelen activiteit in het kader van de Wnb:*

- Geen;

### **Amfibieën**

Tijdens het veldbezoek zijn geen amfibieën waargenomen, maar gelet op de inrichting en het gevoerde beheer, wordt het plangebied als functioneel leefgebied voor sommige algemene en weinig kritische amfibieënsoorten beschouwd. Amfibieën als bruine kikker en gewone pad benutten het plangebied als foerageergebied en mogelijk bezetten ze er een (winter)rustplaats. Deze soorten kunnen een (winter)rustplaats bezetten in hopen en gaten in de grond, onder strooisel en bladeren en onder opgeslagen spullen en/of rommel, zowel in gebouwen als in de buitenruimte. Het plangebied wordt niet als functioneel leefgebied van zeldzame amfibieënsoorten als kamsalamander, rugstreppad of poelkikker beschouwd. Geschikt voortplantingsbiotoop ontbreekt in het plangebied.

Door het slopen van bebouwing, het verwijderen van opgeslagen spullen en het uitvoeren van grondverzet wordt mogelijk een amfibie gedood en wordt mogelijk een vaste (winter)rustplaats beschadigd en/of vernield. Als gevolg van de voorgenomen activiteiten neemt de betekenis van het plangebied als foerageergebied voor amfibieën niet af.

*Te beoordelen activiteit in het kader van de Wnb:*

- Slopen van bebouwing;
- Verwijderen opgeslagen spullen;
- Uitvoeren van grondverzet;

### **Overige soorten**

Er zijn geen andere beschermde soorten aangetroffen. Het gevoerde beheer en de inrichting maken het plangebied tot een ongeschikt functioneel leefgebied voor deze soorten.

## 6.4 Wettelijke consequenties van de beoogde ingreep

### Vogels

Als gevolg van het verwijderen van beplanting en het slopen van de bebouwing tijdens de voortplantingsperiode wordt mogelijk een bezet vogelnest beschadigd en vernield. Van de in het plangebied nestelende soorten is uitsluitend het bezette nest beschermd, niet het oude nest of de nestplaats. Voor het beschadigen/vernielen van een bezet nest (eieren) of het doden van een vogel kan geen ontheffing van de verbodsbepalingen verkregen worden omdat de voorgenomen activiteit niet als een in de wet genoemd belang wordt beschouwd. De functie van het plangebied als foerageergebied is niet beschermd, aantasting leidt niet tot wettelijke consequenties.

Werkzaamheden die kunnen leiden tot het verstoren en vernielen van vogelnesten dienen daarom buiten de voortplantingsperiode van vogels uitgevoerd te worden. De meest geschikte periode om de voorgenomen activiteiten uit te voeren is augustus-februari. Voorgenomen werkzaamheden mogen juridische beschouwd wel plaats vinden tijdens het broedseizoen van vogels, mits geen bezette vogelnesten beschadigd/vernield worden. Indien de voorgenomen activiteiten uitgevoerd worden tijdens de voortplantingsperiode, dient een broedvogelscan uitgevoerd te worden om de aanwezigheid van een bezet vogelnest uit te sluiten.

*Wettelijke consequenties in het kader van de Wnb:*

- Verwijderen beplanting buiten de voortplantingsperiode (of broedvogelscan uitvoeren);
- Slopen bebouwing buiten de voortplantingsperiode (of broedvogelscan uitvoeren);

### Vleermuizen

- *Verblijfplaatsen*

Door het uitvoeren van de voorgenomen activiteiten wordt geen vleermuis verstoord of gedood en wordt geen vaste rust- of verblijfplaats beschadigd of vernield.

Uitvoering van de voorgenomen activiteiten leidt niet tot wettelijke consequenties. Er hoeft geen nader onderzoek uitgevoerd te worden en er hoeft geen ontheffing van de verbodsbepalingen aangevraagd te worden om de voorgenomen activiteiten uit te mogen voeren in het kader van de Wnb.

*Wettelijke consequenties in het kader van de Wnb:*

- Geen;

- *Essentieel foerageergebied*

Door het verwijderen van beplanting neemt de betekenis van het plangebied als foerageergebied voor vleermuizen af. Echter wordt er geen essentieel foerageergebied aangetast.

Uitvoering van de voorgenomen activiteiten leidt niet tot wettelijke consequenties. Er hoeft geen nader onderzoek uitgevoerd te worden en er hoeft geen ontheffing van de verbodsbepalingen aangevraagd te worden om de voorgenomen activiteiten uit te mogen voeren in het kader van de Wnb.

*Wettelijke consequenties in het kader van de Wnb:*

- Geen;

- *Essentiële Vliegroute*

Het uitvoeren van de voorgenomen activiteiten heeft geen negatief effect op (essentiële) vliegroutes<sup>1</sup> van vleermuizen.

---

<sup>1</sup> Vliegroutes van vleermuizen zijn beschermd wanneer deze essentieel zijn voor het kunnen functioneren van de verblijfplaats van een vleermuis. Niet ieder lijnvormig element waar langs vleermuizen vliegen is een essentiële vliegroute.

Uitvoering van de voorgenomen activiteiten leidt niet tot wettelijke consequenties. Er hoeft geen nader onderzoek uitgevoerd te worden en er hoeft geen ontheffing van de verbodsbepalingen aangevraagd te worden om de voorgenomen activiteiten uit te mogen voeren in het kader van de Wnb.

*Wettelijke consequenties in het kader van de Wnb:*

- Geen;

### Grondgebonden zoogdieren

Door uitvoering van de voorgenomen activiteiten wordt mogelijk een beschermd grondgebonden zoogdier gedood en wordt mogelijk een vaste rust- en voortplantingsplaats beschadigd en vernield. De in het plangebied voorkomende grondgebonden zoogdiersoorten mogen niet gedood worden. Voor het beschadigen/vernielen van de rust- en voortplantingsplaats geldt een vrijstelling van de verbodsbepalingen. Om te voorkomen dat deze dieren (opzettelijk) gedood worden, dienen ze weggevangen te worden en elders weer losgelaten te worden (zie tabel onder voor toepasbare vangmiddelen). De betekenis van het plangebied als foerageergebied is niet beschermd, aantasting leidt niet tot wettelijke consequenties.

Vrijstelling vangen diersoorten	
<b>Toelichting</b>	
Op grond van artikel 3.10 van de Wet natuurbescherming wijzen Provinciale Staten in deze bijlage, behorend bij artikel 3.68 van de Omgevingsverordening, soorten aan die bij handelingen in de kaders, bedoeld in artikel 3.10, tweede lid, onder a, e, f en g van de Wet natuurbescherming, met behulp van de aangegeven middelen opzettelijk mogen worden gevangen.	
Gebied: binnen de gehele provincie.	
Periode: gedurende het hele jaar.	
Soort	Toegestane middelen vangen
Aardmuis	Vangkooi
Bosmuis	Vangkooi
Bruine kikker	Schepnet
Dwergmuis	Vangkooi
Dwergspitsmuis	Vangkooi
Egel	Vangkooi
Gewone bosspitsmuis	Vangkooi
Gewone pad	Schepnet
Haas	Vangkooi
Huisspitsmuis	Vangkooi
Kleine watersalamander	Schepnet
Konijn	Vangkooi
Meerkikker	Schepnet
Middelste groene kikker	Schepnet
Ondergrondse woelmuis	Vangkooi
Ree	Vangkooi
Rosse woelmuis	Vangkooi
Tweekleurige bosspitsmuis	Vangkooi
Veldmuis	Vangkooi
Vos	Vangkooi
Woelrat	Vangkooi

*Toepasbare vangmiddelen om beschermde grondgebonden zoogdieren weg te vangen uit het plangebied (bron: Omgevingsverordening Gelderland d.d. 19-12-2018).*

Mits geen grondgebonden zoogdieren (opzettelijk) gedood worden, leiden de voorgenomen activiteiten niet tot wettelijke consequenties. Indien niet voorkomen kan worden dat beschermde dieren gedood worden, dient een ontheffing van de verbodsbepalingen (doden) aangevraagd te worden. Er hoeft geen nader onderzoek uitgevoerd te worden en er hoeft geen ontheffing van de verbodsbepalingen aangevraagd te worden om de voorgenomen activiteiten uit te mogen voeren in het kader van de Wnb.

*Wettelijke consequenties in het kader van de Wnb:*

- Geen, mits er geen beschermde dieren gedood worden;

### Amfibieën

Door uitvoering van de voorgenomen activiteiten wordt mogelijk een amfibie gedood en wordt mogelijk een (winter)rustplaats beschadigd of vernield. De in het plangebied voorkomende amfibieën mogen niet gedood worden. Voor het beschadigen/vernielen van de (winter)rust- en voortplantingsplaats geldt een vrijstelling van de verbodsbepalingen. Om te voorkomen dat deze dieren (opzettelijk) gedood worden, dienen ze

weggevangen te worden en elders weer losgelaten te worden (zie tabel boven voor toepasbare vangmiddelen).

Mits geen amfibieën (opzettelijk) gedood worden, leiden de voorgenomen activiteiten niet tot wettelijke consequenties. Indien niet voorkomen kan worden dat beschermde dieren gedood worden, dient een ontheffing van de verbodsbepalingen (doden) aangevraagd te worden. Er hoeft geen nader onderzoek uitgevoerd te worden en er hoeft geen ontheffing van de verbodsbepalingen aangevraagd te worden om de voorgenomen activiteiten uit te mogen voeren in het kader van de Wnb.

*Wettelijke consequenties in het kader van de Wnb:*

- Geen, mits er geen beschermde dieren gedood worden;

### Overige soorten

Het plangebied behoort niet tot functioneel leefgebied van andere beschermde flora- of faunasoorten. Vanwege de lokale invloedssfeer heeft de voorgenomen activiteit geen negatief effect op andere beschermde soorten. Nader onderzoek of het aanvragen van een ontheffing is niet noodzakelijk.

In onderstaande tabel worden de wettelijke consequenties samengevat weergegeven.

Soortgroep	Functie	Beschermde soorten planlocatie	Verbodsbepalingen (Wet natuurbescherming)	Aandachtspunt
Grondgebonden zoogdieren	Foerageergebied	Diverse soorten	Niet van toepassing; functie wordt niet aangetast	Geen
Grondgebonden zoogdieren	Vaste rust- en voortplantingsplaats	Diverse soorten	Niet van toepassing; vrijstelling i.v.m. ruimtelijke ontwikkeling	Geen
Grondgebonden zoogdieren	Doden van dieren	Diverse soorten	Art. 3.10 lid 1a	Geen dieren doden, of ontheffing aanvragen
Vogels	Foerageergebied	Diverse soorten	Niet van toepassing; functie is niet beschermd	Geen
Vogels	Bezette nesten (niet jaarrond beschermd)	Diverse soorten	Art. 3.1 lid 2	Geen bezette nesten negatief beïnvloeden
Vogels	Jaarrond beschermde nest- en rustplaats	Niet aanwezig	Niet van toepassing	Geen
Vogels	Doden van dieren	Diverse soorten	Art. 3.1 lid 1	Geen vogels doden
Vleermuizen	Rust- of voortplantingsplaats	Niet aanwezig	Niet van toepassing	Geen
Vleermuizen	Foerageergebied	Diverse soorten	Niet van toepassing; functie wordt niet aangetast	Geen
Vleermuizen	Vliegrouete	Niet aanwezig	Niet van toepassing	Geen
Vleermuizen	Doden van dieren	Niet van toepassing	Niet van toepassing	Geen
Amfibieën	Foerageergebied	Diverse soorten	Niet van toepassing; functie wordt niet aangetast	Geen
Amfibieën	Vaste rustplaats	Diverse soorten	Niet van toepassing; vrijstelling i.v.m. ruimtelijke ontwikkeling	Geen
Amfibieën	Voortplantingsplaats	Niet aanwezig	Niet van toepassing	Geen
Amfibieën	Doden van dieren	Diverse soorten	Art. 3.10 lid 1a	Geen dieren doden, of ontheffing aanvragen
Overige soorten	Dieren en overige functies	Niet aanwezig	Niet van toepassing	Geen

*Samenvatting van de wettelijke consequenties.*

Soortgroep	Vaste rust- plaats	Voortplan- tingsplaats	Vliegrou- te (vleermuizen)	Essentieel foerageer- gebied	Wettelijke consequenties	Nader onderzoek vereist	Ontheffing vereist
Grondgebonden zoogdieren	Ja	Ja	n.v.t.	Nee	Ja	Nee	Nee, tenzij dieren gedood worden
Vogels	Nee	ja	n.v.t.	Nee	Ja	Nee	Nee, tenzij bezette nesten negatief beïnvloed worden
Vleermuizen	Nee	Nee	Nee	Nee	Nee	Nee	Nee
Amfibieën	Ja	Nee	n.v.t.	Nee	Ja	Nee	Nee, tenzij dieren gedood worden

*Vereenvoudigde samenvatting van de wettelijke consequenties per diergroep.*

### 6.5 Historische gegevens en overige bronnen

Er zijn geen historische gegevens van het plangebied bekend.

### 6.6 Volledigheid van het onderzoek

Het onderzoek is volledig uitgevoerd met geschikte weersomstandigheden.



## HOOFDSTUK 7 CONCLUSIES

De voorgenomen activiteiten worden gezien als 'ruimtelijke ontwikkeling'. Voor een aantal algemeen voorkomende en talrijke faunasoorten geldt in Gelderland een vrijstelling van de verbodsbepalingen 'vangen' en het 'opzettelijk beschadigen en vernielen van de rust- en voortplantingsplaats', als gevolg van werkzaamheden die in het kader van een ruimtelijke ontwikkeling worden uitgevoerd. Beschermde soorten mogen niet opzettelijk gedood worden. Voor beschermde soorten waarvoor die vrijstelling niet geldt, is een ontheffing vereist om ze te mogen doden en om opzettelijk rust- en voortplantingslocaties te beschadigen en te vernielen. In het kader van de zorgplicht moet rekening worden gehouden met alle in het plangebied aanwezige planten en dieren en moet er gekozen worden voor een werkmethode en/of planning in de tijd, waardoor planten en dieren zo min mogelijk schade ondervinden als gevolg van de voorgenomen activiteiten.

Het plangebied behoort niet tot het Gelders natuurnetwerk, Groene ontwikkelingszone of Natura 2000-gebied. Vanwege de ligging buiten het Gelders natuurnetwerk en Groene ontwikkelingszone, leiden de voorgenomen activiteiten niet tot wettelijke consequenties, omdat de bescherming van het Gelders natuurnetwerk en Groene ontwikkelingszone geen externe werking kennen. Gelet op de aard en omvang van de voorgenomen activiteiten en de afstand tussen het plangebied en Natura 2000-gebied, is het niet aannemelijk dat uitvoering van de voorgenomen activiteiten zal leiden tot een negatief effect op Natura 2000-gebied. Nader onderzoek, zoals het opstellen van een stikstofberekening, wordt niet noodzakelijk geacht.

De inrichting en het gevoerde beheer maken het plangebied niet tot een geschikte groeiplaats voor beschermde plantensoorten, maar wel tot geschikt functioneel leefgebied voor verschillende beschermde dieren. Beschermde diersoorten benutten het plangebied hoofdzakelijk als foerageergebied, maar mogelijk nestelen er vogels, bezetten grondgebonden zoogdieren er een vaste rust- of voortplantingsplaats en bezetten amfibieën er een (winter)rustplaats. Vleermuizen bezetten geen vaste rust-of voortplantingsplaats in het plangebied maar gebruiken het wel als foerageergebied.

Van de in het plangebied nestelende vogelsoorten, is uitsluitend het bezette nest beschermd, niet het oude nest of de nestplaats. Bezette vogelnesten zijn beschermd en mogen niet beschadigd of vernield worden. Gelet op de aard van de werkzaamheden kan geen ontheffing verkregen worden voor het beschadigen of vernielen van bezette vogelnesten. Indien de beplanting verwijderd wordt en de bebouwing gesloopt wordt tijdens de voortplantingsperiode, wordt geadviseerd vooraf een broedvogelscan uit te voeren om de aanwezigheid van een bezet vogelnest uit te kunnen sluiten.

Voor de beschermde groundbonden zoogdieren en amfibieën die een (winter)rust- en/of voortplantingslocatie in het plangebied bezetten, geldt een vrijstelling van de verbodsbepalingen 'vangen' en het 'beschadigen en vernielen van rust- en voortplantingslocaties. Grondgebonden zoogdieren en amfibieën mogen niet gedood worden als gevolg van het uitvoeren van de voorgenomen activiteiten. Wel geldt een vrijstelling voor het beschadigen en vernielen van rust- en voortplantingslocaties. Deze vrijstelling is van toepassing omdat er sprake is van een ruimtelijke ontwikkeling.

Door uitvoering van de voorgenomen activiteiten wordt de functie of betekenis van het plangebied als foerageergebied voor sommige diersoorten aangetast. Dit leidt echter niet tot wettelijke consequenties.

Bijlagen

Bijlage 1. De natuurkalender (indicatie voor het uitvoeren van werkzaamheden het kader van de zorgplicht)

Bijlage 2. Toelichting Wet natuurbescherming

Bijlage 3. Fotobijlage

Bijlage 4. Geraadpleegde bronnen:

**Bijlage 1 Natuurkalender**

	jan	feb	mrt	apr	mei	jun	jul	aug	sep	okt	nov	dec
<b>houtopstanden</b>												
afzetten / hakhoutbeheer												
dunnen												
verwijderen opslag / exoot, nazorg												
heg afzetten												
knotten												
opsnoeien / opkronen												
hoogstam wintersnoei												
hoogstam zomersnoei												
<b>bomen met winterslaapplaats vogels</b>												
vleermuisbomen zomerverblijf												
vleermuisbomen paarplaats												
<b>das</b>												
hazelmuis struweel en hakhoutbeheer												
boomkikker struweel												
<b>Grazige vegetaties</b>												
maaieren vochtig/nat grasland												
maaieren droog schraalgrasland												
<b>Wateren</b>												
poel opschonen												
boomkikker wateren												
geelbuikvuurpad kleinschalig												
geelbuikvuurpad grootschalig												
<b>Gebouwen m.b.t. vleermuizen</b>												
zomerverblijf												
winterverblijf												

- Optimale periode voor werkzaamheden.
- Acceptabele periode voor werkzaamheden.  
De werkzaamheden verrichten onder voorwaarden zoals beschreven in protocol.
- Geen werkzaamheden in deze periode.  
Wanneer er wel gewerkt moet worden is een ontheffing verplicht.

## **Bijlage 2**

### **Toelichting Wet Natuurbescherming**

#### **Drie beschermingsregimes**

De Wet natuurbescherming kent een apart beschermingsregime voor soorten van de Vogelrichtlijn, een apart beschermingsregime voor soorten van de Habitatrichtlijn (het Verdrag van Bern en het Verdrag van Bonn) en een apart beschermingsregime voor andere soorten, die vanuit nationaal oogpunt beschermd worden. Elk van deze beschermingsregimes kent zijn eigen verbodsbepalingen en vereisten voor vrijstelling of ontheffing van de verboden. Alle vogels (ruim 700 soorten), zijn beschermd. Daarnaast worden ongeveer 230 overige Europese en nationale soorten beschermd.

Om af te mogen wijken van de verbodsbepalingen via een ontheffing of vrijstelling moet aan drie criteria zijn voldaan:

- Ten eerste mag alleen van de verbodsbepaling afgeweken worden als er geen andere bevredigende oplossing voor de handeling mogelijk is.
- Ten tweede moet tegenover de afwijking van het verbod een in de wet genoemd belang staan. De wet geeft voor de verschillende beschermingsregimes aan wat die belangen zijn zoals volksgezondheid of openbare veiligheid.
- Tenslotte mag de ingreep geen afbreuk doen aan de staat van instandhouding van de soort.

Als aan deze drie vereisten voldaan is, kan een ontheffing worden verleend. Voor een aantal handelingen zijn bovendien vrijstellingen mogelijk, bijvoorbeeld in de vorm van een provinciale verordening of een gedragscode.

#### **Soortenbescherming en het ‘nee, tenzij principe’**

De verbodsbepalingen voor vogels en Habitatrichtlijnsoorten in de Wet natuurbescherming sluiten vrijwel één op één aan bij de bepalingen uit de Vogelrichtlijn en de Habitatrichtlijn. De verbodsbepalingen zijn gericht op de bescherming van individuen van soorten.

Ook voor de andere soorten, die niet op grond van de Vogel- of Habitatrichtlijn maar vanuit nationaal oogpunt beschermd worden, geldt dat de verbodsbepalingen zien op het individu, maar of ontheffing verleend kan worden, wordt afgewogen tegen het effect van de ingreep op het populatieniveau van de soort.

#### **Zorgplicht voor dieren en planten**

Of dier- en plantensoorten nu wettelijk beschermd zijn of niet, iedereen moet voldoende rekening houden met in het wild levende dieren en planten en hun directe leefomgeving. De wet erkent daarmee de intrinsieke waarde van in het wild levende soorten. De Memorie van Toelichting zegt het zo: “De zorgplicht houdt in dat eenieder voldoende zorg in acht moet nemen voor de in het wild levende dieren en planten, alsmede voor hun directe leefomgeving. Overtreding van de zorgplicht is niet strafbaar gesteld; de zorgplicht kan wel door toepassing van bestuursdwang worden gehandhaafd”.

#### **Vrijstelling regelgeving**

Onder de Wet natuurbescherming is niet altijd een ontheffing nodig bij handelingen met gevolgen voor beschermde plant- en diersoorten. In (veel) gevallen kunt u gebruik maken van een vrijstelling. Een vrijstelling is een uitzondering op een wettelijk verbod, die wordt vastgesteld voor een van te voren bepaalde categorie van gevallen. Er zijn verschillende vrijstellingen van de verboden voor beschermde soorten mogelijk. Een bekende en reeds in de praktijk toegepaste vorm van vrijstelling is die van de gedragscode. In de Wet natuurbescherming zijn voor beschermde soorten ook andere vormen van vrijstelling geïntroduceerd, zoals door middel van een Programmatische Aanpak of via een provinciale verordening. Overigens is ook een vrijstelling in de vorm van een ministeriële regeling mogelijk.

Provinciale staten kunnen vrijstelling van de verbodsbepalingen verlenen. Dit moet worden geregeld in een provinciale verordening.

Gedragscodes die zijn opgesteld onder de Flora- en faunawet kunnen worden uitgebreid ten aanzien van soorten die op grond van de Wet natuurbescherming beschermd worden maar dat op grond van de Flora- en faunawet nog niet waren. Goedkeuring van een gedragscode op grond van de Flora- en faunawet blijft ook onder de Wet natuurbescherming geldig, voor de duur van de goedkeuring. Daarna dient de gedragscode voor goedkeuring getoetst te worden aan de Wet natuurbescherming.

### Welke soorten zijn beschermd?

De Wet natuurbescherming kent drie categorieën beschermde soorten:

1. Ten eerste worden alle van nature in Nederland in het wild levende vogels beschermd volgens het beschermingsregime van de Vogelrichtlijn.
2. Ten tweede worden soorten beschermd op grond van de Habitatrichtlijn, het Verdrag van Bern en het Verdrag van Bonn.
3. Tenslotte is er een beschermingsregime voor 'andere soorten' waaronder soorten vallen die vanuit nationaal oogpunt bescherming behoeven.

Beschermingsregime soorten Vogelrichtlijn § 3.1 Wn	Beschermingsregime soorten Habitatrichtlijn § 3.2 Wn	Beschermingsregime andere soorten § 3.3 Wn
Art 3.1 lid 1 Het is verboden in het wild levende vogels opzettelijk te doden of te vangen.	Art 3.5 lid 1 Het is verboden soorten in hun natuurlijke verspreidingsgebied opzettelijk te doden of te vangen	Art 3.10 lid 1a Het is verboden soorten opzettelijk te doden of te vangen
Art 3.1 lid 2 Het is verboden opzettelijk nesten, rustplaatsen en eieren van vogels te vernielen of te beschadigen, of nesten van vogels weg te nemen	Art 3.5 lid 4 Het is verboden de voortplantingsplaatsen of rustplaatsen van dieren te beschadigen of te vernielen	Art 3.10 lid 1b Het is verboden de vaste voortplantingsplaatsen of rustplaatsen van dieren opzettelijk te beschadigen of te vernielen
Art 3.1 lid 3 Het is verboden eieren te rapen en deze onder zich te hebben	Art 3.5 lid 3 Het is verboden eieren van dieren in de natuur opzettelijk te vernielen of te rapen	Niet van toepassing
Art 3.1 lid 4 en lid 5 Het is verboden vogels opzettelijk te storen, tenzij de storing niet van wezenlijke invloed is op de staat van instandhouding van de desbetreffende vogelsoort	Art 3.5 lid 2 Het is verboden dieren opzettelijk te verstoren	Niet van toepassing
Niet van toepassing	Art 3.5 lid 5 Het is verboden plantensoorten in hun natuurlijke verspreidingsgebied opzettelijk te plukken en te verzamelen, af te snijden, te ontwortelen of te vernielen	Art 3.10 lid 1c Het is verboden plantensoorten in hun natuurlijke verspreidingsgebied opzettelijk te plukken en te verzamelen, af te snijden, te ontwortelen of te vernielen

*Verbodsbepalingen Wet natuurbescherming*

## Vrijgestelde soorten

In afwijking van de verboden in artikel 3.10, eerste lid, van de Wet is het toegestaan de onderstaande soorten te 'vangen' en de vaste voortplantingsplaatsen of rustplaatsen van deze soorten 'opzettelijk te beschadigen of te vernielen' wanneer er geen andere bevredigende oplossing bestaat. Het opzettelijk 'doden' van onderstaande soorten is niet toegestaan. De vrijstelling is van kracht wanneer de handeling verband houdt met de volgende activiteiten:

- de ruimtelijke inrichting of ontwikkeling van gebieden, daaronder begrepen het daarop volgende gebruik van het ingerichte of ontwikkelde gebied;
- het bestendig beheer of onderhoud aan vaarwegen, watergangen, waterkeringen, waterstaatswerken, oevers, vliegvelden, wegen, spoorwegen of bermen, of in het kader van natuurbeheer.

Nederlandse Naam	Wetenschappelijke Naam	Drenthe	Flevoland	Friesland	Gelderland	Groningen	Limburg	Noord-Brabant	Noord-Holland	Overijssel	Utrecht	Zeeland	Zuid-Holland	Ministerie EZ (AMvB RN art 3.31)
<b>Zoogdieren</b>														
Aardmuis	<i>Microtus agrestis</i>	x	x	x	x	x	x	x	x	x	x	x	x	x
Bosmuis*	<i>Apodemus sylvaticus</i>	x	x	x	x	x	x	x	x	x	x	x	x	x
Bunzing	<i>Mustela putorius</i>	x	x	x		x	x			x	x	x	x	x
Dwergmuis	<i>Micromys minutus</i>	x	x	x	x	x	x	x	x	x	x	x	x	x
Dwergspitsmuis	<i>Sorex minutus</i>	x	x	x	x	x	x	x	x	x	x	x	x	x
Egel	<i>Erinaceus europaeus</i>	x	x	x	x	x	x	x	x	x	x	x	x	x
Eekhoorn	<i>Sciurus vulgaris</i>						x1							
Gewone bosspitsmuis	<i>Sorex araneus</i>	x	x	x	x	x	x	x	x	x	x	x	x	x
Haas	<i>Lepus europeus</i>	x	x	x	x	x	x	x	x	x	x	x	x	x
Hermelijn	<i>Mustela erminea</i>	x	x	x		x	x			x	x		x	x
Huisspitsmuis*	<i>Crocodyura russula</i>	x	x	x	x	x	x	x	x	x	x	x	x	x
Konijn	<i>Oryctolagus cuniculus</i>	x	x	x	x	x	x	x	x	x	x	x	x	x
Molmuis	<i>Arvicola scherman</i>						x							
Ondergrondse woelmuis	<i>Pitymys subterraneus</i>	x	x	x	x	x	x	x	x	x	x	x		x
Ree	<i>Capreolus capreolus</i>	x	x	x	x	x	x	x	x	x	x	x	x	x
Rosse woelmuis	<i>Clethrionomys glareolus</i>	x	x	x	x	x	x	x	x	x	x	x	x	x
Steenmarter	<i>Martes foina</i>			x			x2							
Tweekleurige bosspitsmuis	<i>Sorex coronatus</i>	x	x	x	x	x	x	x	x	x	x	x		x
Veldmuis*	<i>Microtus arvalis</i>	x	x	x	x	x	x	x	x	x	x	x	x	x
Vos	<i>Vulpes vulpes</i>	x	x	x	x	x	x	x	x	x	x	x	x	x
Wezel	<i>Mustela nivalis</i>	x	x	x		x	x			x	x		x	x
Wild zwijn	<i>Sus scrofa</i>							x						
Woelrat	<i>Arvicola terrestris</i>	x	x	x	x	x	x	x	x	x	x	x	x	x
<b>Amfibieën en reptielen</b>														
Bruine kikker	<i>Rana temporaria</i>	x	x	x	x	x	x	x	x	x	x	x	x	x
Gewone pad	<i>Bufo bufo</i>	x	x	x	x	x	x	x	x	x	x	x	x	x
Hazelworm	<i>Anguis fragilis</i>						x3							
Kleine watersalamander	<i>Triturus vulgaris</i>	x	x	x	x	x	x	x	x	x	x	x	x	x
Levendbarende hagedis	<i>Zootoca vivipara</i>						x4							
Meerkikker	<i>Pelophylax ridibundus (Rana ridibunda)</i>	x	x	x	x	x	x	x	x	x	x	x	x	x
Middelste groene kikker / Bastaardkikker	<i>Pelophylax klepton esculentus (Rana esculenta)</i>	x	x	x	x	x	x	x	x	x	x	x	x	x

\* voor deze soorten daarnaast algemene vrijstelling in/op gebouwen en bijbehorende erven Wnb 3.10 3e lid

x1 = vrijstelling geldt in de periode maart- april en juli tot en met november

x2 = vrijstelling geldt in de periode 15 augustus tot en met februari

x3 = vrijstelling geldt in de periode juli, augustus en september

x4 = vrijstelling geldt in de periode 15 augustus tot en met 15 oktober


**Opmerking bij Friesland: in de stukken wordt ook vrijstelling gegeven voor de mol, maar deze is niet beschermd onder de Wnb.**

wettelijke belangen:																	
3.10.2.a / Rnb 3.31.d	ikv RO en gebruik van gebieden	x	x	x	x	x	x	x	x	x	x	x	x	x	x	x	x
3.10.2.d	voorkomen onnodig lijden		x									x					
3.10.2.e / Rnb 3.31.b	ikv beheer of onderhoud landbouw of bosbouw	x	x	x	x	x	x	x			x	x	x	x	x	x	x
3.10.2.f / Rnb 3.31.a	ikv beheer of onderhoud overig	x	x	x	x	x	x	x	x		x	x	x	x	x	x	x
3.10.2.g	ikv beheer of onderhoud landsch kwaliteiten bepaald gebied	x	x	x	x			x	x		x	x	x	x			
3.10.2.i / Rnb 3.31.c	bestendig gebruik						x										x
(geldt alleen voor amfibieën) ikv bescherming wilde flora, fauna & habitats											x						

Lijst met soorten waarvoor een vrijstelling van de verbodsbepalingen geldt als gevolg van handelingen die in het kader van een ruimtelijke ontwikkeling worden uitgevoerd.

Bijlage 3. Fotobijlage







#### **Bijlage 4. Geraadpleegde bronnen:**

Internet:

<https://www.verspreidingsatlas.nl>

<https://www.synbiosys.alterra.nl/natura2000/>

<https://www.regelink.net/kenniscentrum/beschermde-soorten-wet-natuurbescherming/>

<http://www.netwerkgroenebureaus.nl/werken-aan-kwaliteit/vleermuisprotocol> (vleermuisprotocol)

<https://calculator.aerius.nl>

<http://www.ruimtelijkeplannen.nl>

<https://pdokviewer.pdok.nl/>

<https://www.ndff.nl/>