



Herbestemming & hergebruik



Quickscan Flora & Fauna

Didamseweg 33-35 te Beek





Quickscan Flora & Fauna

Didamseweg 33-35 te Beek

Projectnummer: 2022-0611

Datum: 21-12-2022

Versie 1.0

Opdrachtgever: Dhr. H. Geerlings

Jessica Martens

Adviseur Ecologie

j.martens@lycens.nl

M 06 820 908 90

Rob Fieten

Senior Projectleider Bodem

r.fieten@lycens.nl

M 06 160 074 99



Inhoudsopgave

Samenvatting	4
1. Inleiding	6
2. De ontwikkeling.....	7
2.1. Projectlocatie	7
2.2. Voorgenomen activiteiten	8
2.3. Onderzoeksgebied	8
3. Natuurwetgeving en -beleid	11
3.1. Inleiding.....	11
3.2. Gebiedsbescherming.....	11
3.3. Soortenbescherming.....	11
3.4. Houtopstanden.....	13
4. Gebiedsbescherming.....	14
4.1. GNN, GO, Nationaal landschap, natte landnatuur, Weidevogel- en Ganzenrustgebied.....	14
4.2. Natura 2000.....	15
4.3. Slotconclusie.....	17
5. Soortenbescherming.....	18
5.1. Hypothese en bureauonderzoek.....	18
5.2. Methode.....	19
5.3. Resultaten en wettelijke consequenties	20
5.4. Slotconclusie.....	24
6. Houtopstanden	27
7. Conclusie.....	28
8. Advies en vervolgstappen.....	30
9. Bronnen.....	31
Bijlagen.....	32
Bijlage 1: Foto's.....	33
Bijlage 2: Toelichting Wet natuurbescherming.....	35

Samenvatting

Er zijn concrete plannen voor de uitbreiding van een bedrijfswoning aan de Didamseweg 33-35 te Beek, gemeente Montferland (Gelderland). Om ruimte te creëren dient beplanting te worden gerooid. Als gevolg van deze voorgenomen activiteiten kan overtreding van de Wet natuurbescherming op voorhand niet uitgesloten worden. Lycens B.V. is gevraagd om de wettelijke consequenties van de voorgenomen activiteiten in het kader van de Wet natuurbescherming in beeld te brengen.

Het onderzoeksgebied is op 1 december 2022 onderzocht op de (potentiële) aanwezigheid van beschermde planten, dieren en beschermde nesten, holen, vaste rust- en voortplantingslocaties en andere beschermde functies, zoals foerageergebied en vliegroutes van vleermuizen. Ook is onderzocht of de voorgenomen activiteiten een negatief effect hebben op houtopstanden en beschermd (natuur)gebied, zoals Natura 2000, het Gelders Natuurnetwerk, Groene ontwikkelingszone, Weidevogelgebied, Nationaal landschap, Ganzenrustgebied en natte landnatuur.

Wettelijke consequenties m.b.t. gebiedsbescherming

Het onderzoeksgebied ligt buiten gronden die tot het Gelders Natuurnetwerk, Groene ontwikkelingszone, Nationaal landschap, natte landnatuur, Weidevogel- en Ganzenrustgebied behoren. De bescherming van het Gelders Natuurnetwerk, Groene ontwikkelingszone en Nationaal landschap kent geen externe werking. Vanwege de ligging buiten deze gronden hoeft er niet getoetst te worden aan het GNN, GO en NA ten aanzien van het provinciaal beleid. Daarnaast is de invloedssfeer van de voorgenomen activiteiten lokaal en is de afstand met het onderzoeksgebied dusdanig groot dat de voorgenomen activiteiten geen negatief effect op de wezenlijke kenmerken en waarden van de natte landnatuur, Weidevogelgebied en Ganzenrustgebied hebben. Er hoeft dan ook niet getoetst te worden aan provinciaal beleid. Voorgenomen activiteiten leiden niet tot consequenties ten aanzien van provinciaal beleid. Een negatief effect van voorgenomen activiteiten op Natura 2000-gebied kan op basis van voorliggende studie uitgesloten worden. Uitvoering van de voorgenomen activiteiten leiden niet tot wettelijke consequenties in het kader van gebiedsbescherming. Vanuit ecologisch oogpunt hoeft er geen stikstofberekening te worden uitgevoerd.

Wettelijke consequenties m.b.t. soortenbescherming

De inrichting en het gevoerde beheer maken het onderzoeksgebied niet tot een geschikte groeiplaats voor beschermde planten maar wel tot een geschikt functioneel leefgebied van verschillende beschermde diersoorten. Beschermde diersoorten benutten het onderzoeksgebied als foerageergebied en mogelijk bezet een beschermd grondgebonden zoogdier er een vaste rust- en/of voortplantingsplaats, bezetten amfibieën er een (winter)rustplaats en nestelen er vogels. Vleermuizen bezetten geen vaste rust- of voortplantingsplaats in het onderzoeksgebied en amfibieën bezetten er geen voortplantingsplaats.

Van de in het onderzoeksgebied nestelende vogelsoorten is uitsluitend het bezette nest beschermd, niet het oude nest of de nestplaats. Werkzaamheden die kunnen leiden tot het verstoren/vernielen van bezette vogelnesten dienen buiten de voortplantingsperiode van vogels uitgevoerd te worden. De meest geschikte periode om de voorgenomen activiteiten uit te voeren is september-februari. Voorgenomen werkzaamheden

mogen juridisch beschouwd wel plaatsvinden tijdens het broedseizoen van vogels mits geen bezette vogelnesten beschadigd/verniemd worden. Indien de voorgenomen activiteiten uitgevoerd worden tijdens de voortplantingsperiode, dient een broedvogelscan uitgevoerd te worden om de aanwezigheid van een bezet vogelnest uit te sluiten.

Mogelijk komen algemeen beschermde grondgebonden zoogdieren en amfibieën voor binnen het onderzoeksgebied. Deze soorten staan op de provinciale vrijstellingslijst voor ruimtelijke ingrepen. Er hoeft dan ook geen ontheffing voor de uitvoering van voorgenomen activiteiten te worden aangevraagd. Aanbevolen wordt om buiten de kwetsbare periode (augustus-oktober) van de soorten aan het werk te gaan en één richting op te werken zodat de dieren de mogelijkheid hebben om te vluchten.

In het kader van de zorgplicht moet rekening worden gehouden met alle in het onderzoeksgebied aanwezige planten en dieren en moet er gekozen worden voor een werkmethode en/of planning in de tijd, waardoor planten en dieren zo min mogelijk schade ondervinden als gevolg van de voorgenomen activiteiten. Door het uitvoeren van de voorgenomen activiteiten wordt de functie van het onderzoeksgebied als foerageergebied tijdelijk aangetast. Dit leidt echter niet tot wettelijke consequenties.

Wettelijke consequenties m.b.t. houtopstanden

Voor de te rooien bomen is de bomenverordening van de desbetreffende gemeente van kracht. Er dient te worden nagegaan of een (omgevings-)vergunning aangevraagd moet worden voor het rooien van de desbetreffende bomen. Indien er een vergunning nodig is, dient, afhankelijk van de gemeente, een Bomen Effect Analyse en een Boomwaardebepaling te worden uitgevoerd. Eveneens geldt er een herplantplicht voor de bomen die gerooid worden. In hoeverre deze plicht geldt, is ook afhankelijk van de desbetreffende gemeente.

1. Inleiding

Er zijn concrete plannen voor de uitbreiding van een bedrijfswoning aan de Didamseweg 33-35 te Beek, gemeente Montferland (Gelderland). Om ruimte te creëren dient beplanting te worden gerooid. Als gevolg van deze voorgenomen activiteiten kan overtreding van de Wet natuurbescherming op voorhand niet uitgesloten worden. Lycens B.V. is gevraagd om de wettelijke consequenties van de voorgenomen activiteiten in het kader van de Wet natuurbescherming in beeld te brengen.

In het onderzoeksgebied is gekeken naar de (potentiële) aanwezigheid van beschermde planten en dieren en beschermde nesten, holen, vaste rust- en voortplantingsplaatsen en andere beschermde functies. Ook is onderzocht of de voorgenomen activiteiten een negatief effect hebben op beschermd (natuur)gebied en houtopstanden.

Op basis van de onderzoeksresultaten worden de wettelijke consequenties bepaald van de voorgenomen activiteiten in het kader van de Wet natuurbescherming en de Omgevingsverordening Gelderland.

Doel van deze rapportage

De Quickscan natuurwaardenonderzoek is uitgevoerd als één van de verschillende (milieu)onderzoeken in het kader van besluitvorming binnen de Ruimtelijke Ordening (doorgaans het wijzigen van het bestemmingsplan) of het aanvragen van een Omgevingsvergunning. Het onderzoek is uitgevoerd om antwoord te kunnen geven op de vraag: is er sprake van een goede ruimtelijke ordening (is de voorgenomen activiteit uitvoerbaar?). Het is nadrukkelijk geen ecologisch werkprotocol dat opgesteld wordt om te voorkomen dat de Wet natuurbescherming overtreden wordt als gevolg van de voorgenomen activiteiten. De Wet natuurbescherming is tijdens de uitvoering van voorgenomen activiteiten altijd van toepassing en het is aan de uitvoerende partijen om de noodzakelijke zorgvuldigheid te betrachten tijdens de uitvoering. Om een goed ecologisch werkprotocol op te kunnen stellen is meer detailinformatie vereist, zoals de planning in uitvoering, in te zetten materieel en informatie over type bebouwing, bouwwijze, materiaalgebruik etc.

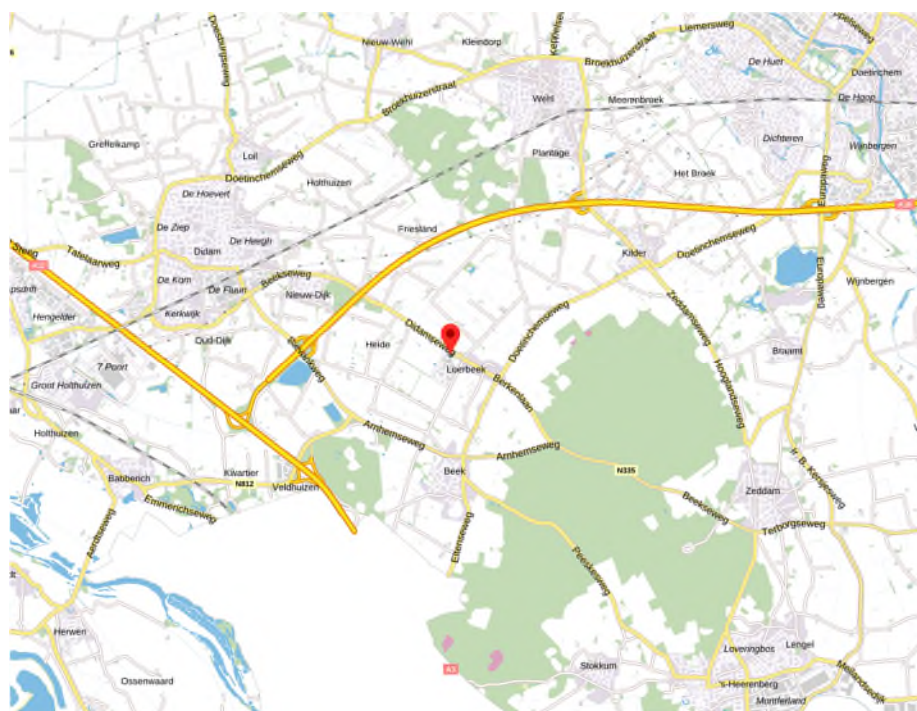
In hoofdstuk 2 wordt de ontwikkeling beschreven. Hier wordt ingegaan op de ligging en beschrijving van de projectlocatie, de voorgenomen activiteiten en het vaststellen van het onderzoeksgebied. Hoofdstuk 3 bevat uitleg van natuurwetgeving en -beleid van voorliggend rapport. Hoofdstuk 4 bevat de uitwerking van gebiedsbescherming. De uitwerking van soortenbescherming wordt in hoofdstuk 5 beschreven. In hoofdstuk 6 komt de uitwerking van de houtopstanden aan bod. In hoofdstuk 7 komt de conclusie aan de orde. In hoofdstuk 8 wordt het advies en de vervolgstappen beschreven. Voor de geraadpleegde bronnen wordt verwezen naar hoofdstuk 9. In de bijlage zijn foto's van het onderzoeksgebied en aanvullende informatie te vinden.

2. De ontwikkeling

2.1. Projectlocatie

Situering

De projectlocatie is gesitueerd aan de Didamseweg 33-35 te Beek, gemeente Montferland (provincie Gelderland). Het is in het buitengebied ten noorden van de woonkern Beek gelegen. Daarnaast ligt het aan een doorgaande weg en ligt het aan de rand van een bedrijventerrein. In figuur 2.1 wordt de globale ligging van de projectlocatie (rode marker) weergegeven op een topografische kaart.



Figuur 2.1: Globale ligging van de projectlocatie (bron: ruimtelijkeplannen.nl)

Beschrijving

De projectlocatie bestaat grotendeels uit verhard terrein en daarnaast is beplanting aanwezig. Ten noorden is een laurierhaag aanwezig. De laurier is een exoot in Nederland die weinig ecologische waarde kent. De overige hagen bestaan uit coniferen en er zijn drie bomen aanwezig. Aan de zuidkant van de bebouwing is klimop aanwezig. Voor een verbeelding van de projectlocatie wordt verwezen naar bijlage 1. In figuur 2.2 wordt de begrenzing (rode kader) van de projectlocatie weergegeven.



Figuur 2.2: Begrenzing (rode lijnen) van de projectlocatie (bron: ruimtelijkeplannen.nl)

2.2. Voorgenomen activiteiten

Initiatiefnemer is voornemens de bedrijfswoning uit te breiden ten oosten van de woning. Ten behoeve van de uitbreiding wordt verharding verwijderd en wordt beplanting gerooid. De bedrijfswoning blijft intact, er wordt enkel een raam verwijderd. Een verbeelding van het wenselijk eindbeeld ontbreekt.

De volgende activiteiten worden getoetst op relevantie t.a.v. de Wet natuurbescherming:

- > verwijderen raam;
- > rooien beplanting;
- > verwijderen verharding;
- > bouwrijp maken bouwplaats;
- > uitbreiden bedrijfswoning.

2.3. Onderzoeksgebied

Mogelijk effect op beschermde soorten en/of gebieden

De voorgenomen activiteiten hebben mogelijk een negatieve invloed op beschermde soorten en beschermd (natuur)gebied. We onderscheiden de volgende negatieve invloeden:

Mogelijke tijdelijke invloeden:

- › verstoren rust- en voortplantingsplaatsen als gevolg van geluid, stof en trillingen tijdens de werkzaamheden.

Mogelijke permanente invloeden:

- › mogelijk afname/verdwijnen van beschermde vaste rust- of voortplantingsplaatsen en/of jaarrond beschermde nesten;
- › vernielen/verdwijnen van beschermde soorten;
- › aantasting van de kwaliteit van het leefgebied van beschermde soorten.

Vaststellen van de invloedsfeer

Naast een tijdelijk effect op de projectlocatie, kan het voorkomen dat een voorgenomen activiteit een negatief effect heeft op beschermde soorten of beschermd natuurgebied buiten de projectlocatie. Dit wordt invloedsfeer genoemd. De omvang van de invloedsfeer wordt bepaald door de duur, aard en omvang van de tijdelijke en/of permanente nieuwe situatie. Het effect van de voorgenomen activiteit op een beschermde soort verschilt per soort en/of soortgroep.

In deze studie wordt alleen gekeken naar de uitvoering van de fysieke werkzaamheden, zoals bouwwerkzaamheden.

Vaststellen van het onderzoeksgebied

Om de effecten van de voorgenomen activiteiten goed in beeld te kunnen brengen, is het van belang ook buiten de projectlocatie te kijken. In voorliggend geval grenst de projectlocatie aan openbare ruimte, woonperceel en beplanting. Omdat de projectlocatie aan een groenstrook en bebouwing grenst en het aannemelijk is dat de invloedsfeer van de voorgenomen activiteiten buiten de projectlocatie rijkt, wordt het onderzoeksgebied niet gelijkgesteld aan de projectlocatie. In figuur 2.3 wordt het onderzoeksgebied aangegeven (buffer van circa 15 meter) ten opzichte van de projectlocatie.



Figuur 2.4: Begrenzing van de projectlocatie (rode lijn) en het onderzoeksgebied (gele lijn)

3. Natuurwetgeving en -beleid

3.1. Inleiding

Bij een ruimtelijke ontwikkeling worden voorgenomen activiteiten op verschillende aspecten beoordeeld, namelijk Natura 2000-gebieden, soortbescherming en houtopstanden. Hierbij is de provincie het bevoegd gezag. Op een aantal terreinen vormt het Rijk echter het bevoegd gezag.

3.2. Gebiedsbescherming

Natura 2000

Het onderdeel gebiedsbescherming van de Wet natuurbescherming heeft als doel het beschermen van Natura 2000-gebieden (Vogelrichtlijn- en/of Habitatrichtlijngebieden) in Nederland. Projecten die significante gevolgen voor deze gebieden kunnen hebben, zijn in beginsel – zonder vergunning – niet toegestaan. Ook het vaststellen van plannen zoals een bestemmingsplan of een inpassingsplan is niet toegestaan, indien het betreffende plan significante gevolgen kan hebben op Natura 2000-gebieden. Naast directe effecten (bijv. ruimtebeslag), dient ook gekeken te worden naar indirecte effecten als gevolg van externe werking (bijv. door geluid, licht en stikstofdepositie). De eerste stap in de toetsing is vaak een voortoets. Als significante gevolgen in de voortoets niet op voorhand met zekerheid kunnen worden uitgesloten, dan is een passende beoordeling noodzakelijk. In dat geval is voor een project een vergunning noodzakelijk op grond van artikel 2.7 Wet natuurbescherming.

Beleid t.a.v. Natuurnetwerk Nederland

In de Wet ruimtelijke ordening (Wro) is het ruimtelijk beleid op rijks-, provinciaal, en gemeentelijk niveau vastgesteld, waarin onder andere de bescherming van het Natuurnetwerk Nederland (NNN)/Ecologische Hoofdstructuur (EHS) is verankerd. De EHS werd officieel geïntroduceerd in het Natuurbeleidsplan en is daarna opgenomen in de Nota Ruimte, welke inmiddels vervangen is door de Structuurvisie infrastructuur en ruimte (SVIR). Kaderstellende regels ten aanzien van o.a. NNN/EHS zijn opgenomen in het Besluit algemene regels ruimtelijke ordening (Barro). Bij geplande ingrepen die binnen het NNN/EHS vallen moet het belang van de natuurbescherming worden afgewogen tegen andere belangen, indien de voorgenomen ingreep negatief uitwerkt op de aanwezige natuurwaarden. De kern van de afweging vormt het 'nee, tenzij'-principe. Dit wil zeggen dat schadelijke ingrepen niet zijn toegestaan, tenzij er andere belangen zijn die de ingreep rechtvaardigen. In dat geval zijn compenserende maatregelen voorgeschreven.

Concrete beleidsregels ten aanzien van het NNN in Gelderland zijn opgenomen in de vigerende provinciale ruimtelijke verordening van de provincie Gelderland. In Gelderland wordt gesproken van het Gelders Natuurnetwerk (GNN), de Groene ontwikkelingszone (GO), Nationaal landschappen (NA), natte landnatuur (NL), Weidevogelgebied (WV) en Ganzenrustgebied (GR).

3.3. Soortenbescherming

In de Wet natuurbescherming is de soortenbescherming in Nederland geregeld. In de wet zijn lijsten opgenomen met beschermde soorten. In de Wet natuurbescherming worden drie verschillende beschermingsregimes gehanteerd waaraan verschillende verbodsbepalingen zijn gekoppeld:

Artikel 3.1: Soorten Vogelrichtlijn

1. Het is verboden opzettelijk van nature in Nederland in het wild levende vogels van soorten als bedoeld in artikel 1 van de Vogelrichtlijn te doden of te vangen;
2. Het is verboden opzettelijk nesten, rustplaatsen en eieren van vogels als bedoeld in het eerste lid te vernielen of te beschadigen, of nesten van vogels weg te nemen;
3. Het is verboden eieren van vogels als bedoeld in het eerste lid te rapen en deze onder zich te hebben;
4. Het is verboden vogels als bedoeld in het eerste lid opzettelijk te storen;
5. Het verbod, bedoeld in het vierde lid, is niet van toepassing indien de storing niet van wezenlijke invloed is op de staat van instandhouding van de desbetreffende vogelsoort.

Artikel 3.5: Soorten Habitatrichtlijn

1. Het is verboden in het wild levende dieren van soorten, genoemd in bijlage IV, onderdeel a, bij de Habitatrichtlijn, bijlage II bij het Verdrag van Bern of bijlage I bij het Verdrag van Bonn, in hun natuurlijk verspreidingsgebied opzettelijk te doden of te vangen;
2. Het is verboden dieren als bedoeld in het eerste lid opzettelijk te verstoren;
3. Het is verboden eieren van dieren als bedoeld in het eerste lid in de natuur opzettelijk te vernielen of te rapen;
4. Het is verboden de voortplantingsplaatsen of rustplaatsen van dieren als bedoeld in het eerste lid te beschadigen of te vernielen;
5. Het is verboden planten van soorten, genoemd in bijlage IV, onderdeel b, bij de Habitatrichtlijn of bijlage I bij het Verdrag van Bern, in hun natuurlijke verspreidingsgebied opzettelijk te plukken en te verzamelen, af te snijden, te ontwortelen of te vernielen.

Artikel 3.10: Andere Soorten

1. Onverminderd artikel 3.5, eerste, vierde en vijfde lid, is het verboden:
 - a. onderdeel a. in het wild levende zoogdieren, amfibieën, reptielen, vissen, dagvlinders, libellen en kevers van de soorten, genoemd in de bijlage, onderdeel A, bij deze wet, opzettelijk te doden of te vangen;
 - b. onderdeel b. de vaste voortplantingsplaatsen of rustplaatsen van dieren als bedoeld in onderdeel a opzettelijk te beschadigen of te vernielen, of;
 - c. onderdeel c. vaatplanten van de soorten, genoemd in de bijlage, onderdeel B, bij deze wet, in hun natuurlijke verspreidingsgebied opzettelijk te plukken en te verzamelen, af te snijden, te ontwortelen of te vernielen.

Zorgplicht

Artikel 1.11 van de Wet natuurbescherming voorziet in een algemene verplichting voor eenieder om voldoende zorg te dragen voor in het wild levende dieren en planten en hun directe leefomgeving.

De zorgplicht is als een open norm geformuleerd in het eerste lid van artikel 1.11. In het tweede lid wordt de zorgplicht iets geconcretiseerd door te bepalen dat de zorgplicht in elk geval inhoudt dat eenieder die weet of redelijkerwijs kan vermoeden dat door zijn handelen of nalaten nadelige gevolgen kunnen worden veroorzaakt voor in het wild levende dieren en planten:

- a. dergelijke handelingen achterwege laat, dan wel,
- b. indien dat achterwege laten redelijkerwijs niet kan worden gevegd, de noodzakelijke maatregelen treft om die gevolgen te voorkomen, of
- c. voor zover die gevolgen niet kunnen worden voorkomen, deze zoveel mogelijk beperkt of ongedaan maakt.

Ten aanzien van de andere beschermde soorten geldt dat het bevoegd gezag (provincies c.q. ministerie van LNV) de vrijheid hebben om soorten binnen deze categorie vrij te stellen van de verbodsbepalingen uit ontheffingsplicht artikel 3.10 uit de Wet natuurbescherming. Voor beschermde soorten die niet zijn vrijgesteld dient bij overtreding van de verbodsbepalingen uit de Wnb een ontheffing te worden aangevraagd. Voor vogels geldt in afwijking hierop dat voor verstoring geen ontheffing nodig is, indien de gunstige staat van instandhouding niet in het geding is. Het is ook mogelijk om voor beide categoriesoorten te werken volgens een goedgekeurde gedragscode die is afgestemd op de Wet natuurbescherming. Er is dan geen ontheffing nodig.

3.4. Houtopstanden

Om het bosareaal in stand te blijven houden zijn regels opgenomen in de Wet Natuurbescherming ten aanzien van houtopstanden (hoofdstuk 4). Meldplicht, herplantplicht en mogelijke oplegging van een kapverbod vormen hierbij de kern. Deze regels zijn in het belang van zowel nationale als internationale natuur-, landschaps- en milieudoelstellingen. In de Wet wordt een houtopstand gedefinieerd als zelfstandige eenheid van bomen, boomvormers, struiken, hakhout of griend die:

- a. een oppervlakte grond beslaat van 10 are of meer, of
- b. bestaat uit een rijbeplanting die meer dan twintig bomen omvat, gerekend over het totaal aantal rijen.

Indien een houtopstand geheel of gedeeltelijk gerooid wordt, dient de rechthebbende binnen drie jaar dezelfde grond her te beplanten. Herbeplanting die niet is aangeslagen dient binnen drie jaar vervangen te worden. Wanneer natuurlijke verjonging geen optie is, moeten boomsoorten die bij de groeiplaats aansluiten worden geplant.

Zoals beschreven in Artikel 4.1 heeft de Wet natuurbescherming geen betrekking op houtopstanden binnen de bij besluit van de gemeenteraad vastgestelde grenzen van de bebouwde kom, houtopstanden op erven en tuinen, fruitbomen en windschermen om boomgaarden, naaldbomen die bedoelt zijn als kerstbomen (niet ouder dan twintig jaar), kweekgoed, éénrijige beplanting van populier of wilg langs landbouwgronden, wegbeplanting en langs waterwegen, dunnen van een houtopstand en populieren, wilgen, essen of elzen die bedoelt zijn voor de productie van houtige biomassa.

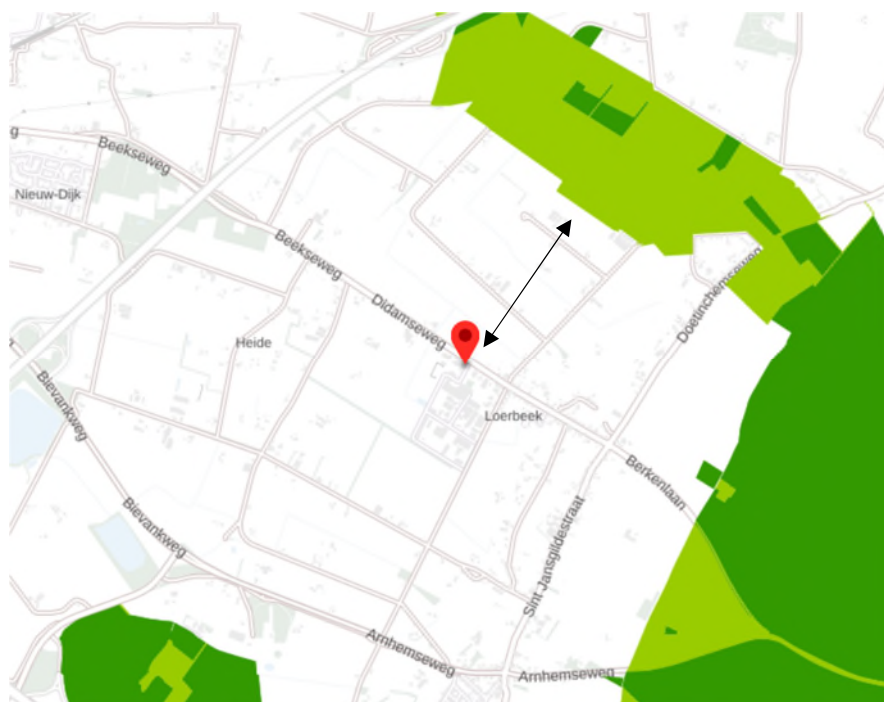
Wanneer bomen binnen de bebouwde kom gekapt zullen worden is de bomenverordening van de desbetreffende gemeente van kracht. Er zal nagegaan moeten worden wat de gevolgen zijn en of er een gemeentelijke (omgevings-)vergunning nodig is voor het rooien van de houtopstanden.

4. Gebiedsbescherming

4.1. GNN, GO, Nationaal landschap, natte landnatuur, Weidevogel- en Ganzenrustgebied

Ligging onderzoeksgebied t.o.v. GNN, GO, NA, NL, WG & GR

Het onderzoeksgebied ligt buiten gronden die tot het Gelders Natuurnetwerk, Groene ontwikkelingszone, Nationaal landschap, natte landnatuur, Weidevogel- en Ganzenrustgebied behoren. Gronden die tot de Groene ontwikkelingszone behoren liggen op minimaal 1,04 kilometer afstand van het onderzoeksgebied. In figuur 4.1 wordt de ligging van de Groene ontwikkelingszone (lichtgroene kleur) en het Gelders Natuurnetwerk (donkergroene kleur) in de omgeving van het onderzoeksgebied (rode marker) weergegeven. Gronden die tot de het Nationaal landschap, natte landnatuur, Weidevogelgebied en Ganzenrustgebied behoren liggen op minimaal 5,3 kilometer afstand van het onderzoeksgebied.



Figuur 4.1: Ligging onderzoeksgebied (rode marker) t.o.v. GNN (donkergroene kleur) en GO (lichtgroene kleur) (bron: ruimtelijkeplannen.nl)

Effectbeoordeling

De bescherming van het Gelders Natuurnetwerk, Groene ontwikkelingszone en Nationaal landschap kent geen externe werking. Vanwege de ligging buiten deze gronden hoeft er niet getoetst te worden aan het GNN, GO en NA ten aanzien van het provinciaal beleid. Daarnaast is de invloedssfeer van de voorgenomen activiteiten lokaal en is de afstand met het onderzoeksgebied dusdanig groot dat de voorgenomen activiteiten geen negatief effect op de wezenlijke kenmerken en waarden van de natte landnatuur, Weidevogelgebied en Ganzenrustgebied hebben.

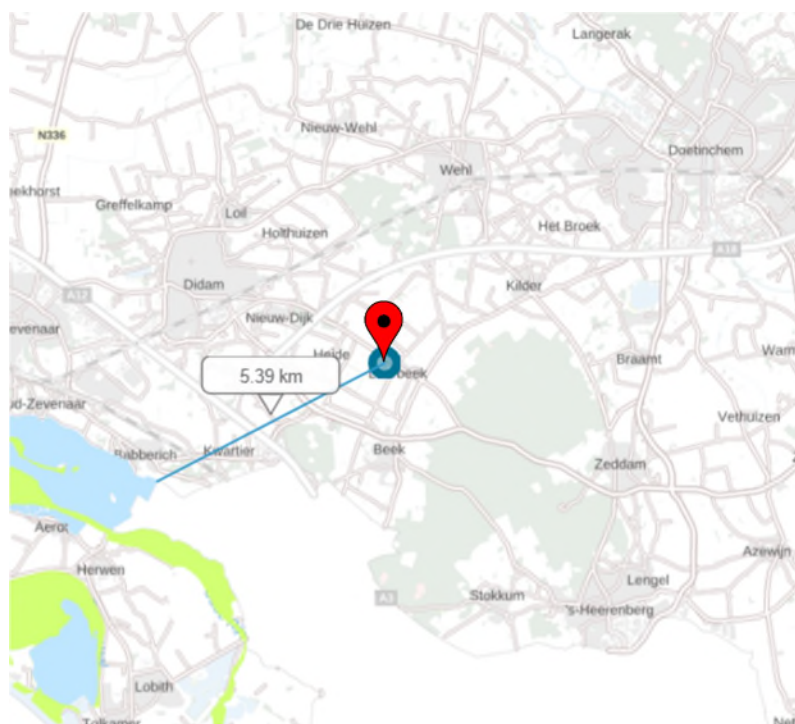
Consequenties t.a.v. provinciaal beleid

Het onderzoeksgebied ligt buiten gronden die tot het Gelders Natuurnetwerk, Groene ontwikkelingszone, Nationaal landschap, natte landnatuur, Weidevogel- en Ganzenrustgebied behoren. De bescherming van het Gelders Natuurnetwerk, Groene ontwikkelingszone en Nationaal landschap kent geen externe werking. Vanwege de ligging buiten deze gronden hebben hoeft er niet getoetst te worden aan het GNN, GO en NA ten aanzien van het provinciaal beleid. Daarnaast is de invloedssfeer van de voorgenomen activiteiten lokaal en is de afstand met het onderzoeksgebied dusdanig groot dat de voorgenomen activiteiten geen negatief effect op de wezenlijke kenmerken en waarden van de natte landnatuur, Weidevogelgebied en Ganzenrustgebied hebben. Er hoeft dan ook niet getoetst te worden aan provinciaal beleid. Voorgenomen activiteiten leiden niet tot consequenties ten aanzien van provinciaal beleid.

4.2. Natura 2000

Ligging onderzoeksgebied t.o.v. Natura 2000

Het onderzoeksgebied ligt buiten Natura 2000-gebied. Het Natura 2000-gebied Rijntakken is het meest nabijgelegen Natura 2000-gebied en ligt op 5,39 kilometer afstand van het onderzoeksgebied. In figuur 4.2 wordt de ligging van Natura 2000-gebied (lichtgroene en lichtblauwe kleur) in de omgeving van het onderzoeksgebied (rode marker) weergegeven.



Figuur 4.2: Ligging onderzoeksgebied (rode marker) t.o.v. Natura 2000-gebied (lichtgroene en lichtblauwe kleur) (bron: pdok.nl)

Beoordeling uitvoering fysieke activiteiten

De uitvoering van fysieke activiteiten in een onderzoeksgebied zou kunnen leiden tot een negatief effect op instandhoudingsdoelen van een Natura 2000-gebied in de omgeving van een onderzoeksgebied. Als gevolg van fysieke werkzaamheden kunnen negatieve effecten optreden, zoals een toename van geluid, trillingen, kunstlicht, visuele verstoring, areaalverlies en aantasten hydrologie.

Gelet op de aard, omvang en duur van de voorgenomen activiteiten en de afstand tussen het onderzoeksgebied en Natura 2000-gebied, wordt in voorliggend geval een negatief effect op instandhoudingsdoelen van Natura 2000-gebied uitgesloten. De invloedssfeer van de voorgenomen activiteiten is lokaal en gelet op de afstand tussen het onderzoeksgebied en Natura 2000-gebied is een negatief effect uitgesloten.

Stikstofgevoelige habitattypen

Niet alle habitattypen in Natura 2000-gebied zijn even gevoelig voor verzuring, als gevolg van stikstofdepositie, maar het Natura 2000-gebied Rijntakken bestaat voor een aanzienlijk deel uit stikstofgevoelige habitattypen.

Beoordeling stikstof: Realisatie- en gebruiksfase

Ten behoeve van de totale ontwikkeling wordt materieel met een verbrandingsmotor ingezet en vindt er een tijdelijke toename plaats van verkeersbewegingen als gevolg van de aan- en afvoer van sloop- en bouwmaterialen, materiaal en personeel in de realisatiefase. Daarnaast zal als gevolg van het realiseren van bebouwing het aantal verkeersbewegingen toenemen in de gebruiksfase ten opzichte van de huidige situatie. Gelet op de ligging van het onderzoeksgebied ten opzichte van Natura 2000-gebied, kan een negatief effect van stikstof op Natura 2000-gebied uitgesloten worden. Deze conclusie wordt getrokken op basis van ervaring met stikstofberekeningen voor soortgelijke projecten, zowel qua omvang, als afstand tussen onderzoeksgebied en stikstofgevoelige habitattypen in Natura 2000-gebied.

Consequenties t.a.v. WNB

Voorgenomen activiteiten hebben geen negatief effect op de instandhoudingsdoelstellingen van Natura 2000-gebied en leiden daarom niet tot wettelijke consequenties.

4.3. Slotconclusie

Het onderzoeksgebied ligt buiten gronden die tot het Gelders Natuurnetwerk, Groene ontwikkelingszone, Nationaal landschap, natte landnatuur, Weidevogel- en Ganzenrustgebied behoren. De bescherming van het Gelders Natuurnetwerk, Groene ontwikkelingszone en Nationaal landschap kent geen externe werking. Vanwege de ligging buiten deze gronden hebben hoeft er niet getoetst te worden aan het GNN, GO en NA ten aanzien van het provinciaal beleid. Daarnaast is de invloedssfeer van de voorgenomen activiteiten lokaal en is de afstand met het onderzoeksgebied dusdanig groot dat de voorgenomen activiteiten geen negatief effect op de wezenlijke kenmerken en waarden van de natte landnatuur, Weidevogelgebied en Ganzenrustgebied hebben. Er hoeft dan ook niet getoetst te worden aan provinciaal beleid. Voorgenomen activiteiten leiden niet tot consequenties ten aanzien van provinciaal beleid. Een negatief effect van voorgenomen activiteiten op Natura 2000-gebied kan op basis van voorliggende studie uitgesloten worden. Uitvoering van de voorgenomen activiteiten leiden niet tot wettelijke consequenties in het kader van gebiedsbescherming. Vanuit ecologisch oogpunt hoeft er geen stikstofberekening te worden uitgevoerd.

5. Soortenbescherming

5.1. Hypothese en bureauonderzoek

Het onderzoeksgebied is voorafgaand het veldbezoek bestudeerd aan de hand van literatuur. De mogelijke aanwezigheid van beschermde soorten is bepaald aan de hand van de van regionale en landelijke verspreidingsatlassen, zoals RAVON, SOVON, Zoogdiervereniging en de Nationale Databank Flora en Fauna (NDFP).

De inrichting en het gevoerde beheer maken het onderzoeksgebied niet tot een geschikte groeiplaats voor beschermde plantensoorten, maar wel tot een potentieel geschikt functioneel leefgebied voor verschillende beschermde diersoorten. Gelet op de inrichting en het gevoerde beheer, behoort het onderzoeksgebied mogelijk tot functioneel leefgebied van beschermde en/of algemene flora- en faunasoorten uit onderstaande soortgroepen:

- > amfibieën;
- > grondgebonden zoogdieren;
- > vleermuizen;
- > vogels.

Reptielen

Het onderzoeksgebied is ongeschikt als leefgebied voor reptielen door het ontbreken van heide, broeihopen, een goede ontwikkelde strooisellaag, ingerotte boomstobben of vegetatie van zeggen of russen. Tevens geven de NDFP-verspreidingsgegevens van reptielen (NDFP, 2022) aan dat er in de omgeving van het onderzoeksgebied geen beschermde soorten voorkomen.

Vissen en kreeftachtigen

Omdat er geen open water (sloten, vijvers, watergangen) in het onderzoeksgebied aanwezig zijn of niet negatief worden beïnvloed, zijn beschermde vissoorten en kreeftachtigen niet meegenomen in voorliggend onderzoek. Tevens geven de NDFP-verspreidingsgegevens van vissen en kreeftachtigen (NDFP, 2022) aan dat er in de omgeving van het onderzoeksgebied geen beschermde soorten voorkomen.

Libellen, dagvlinders en overige ongewervelden

Er zijn in het onderzoeksgebied geen geschikte waterelementen, natuurlijke oevers of plekken met essentiële waardplanten aanwezig of deze aspecten blijven behouden waardoor geen effect van de ruimtelijke ontwikkeling te verwachten is. De aanwezigheid beschermde libellen, dagvlinders of overige ongewervelden in het onderzoeksgebied wordt uitgesloten. Tevens geven de NDFP-verspreidingsgegevens van libellen, dagvlinders en overige ongewervelden (NDFP, 2022) aan dat er in de omgeving van het onderzoeksgebied geen beschermde soorten voorkomen.

Flora

Beschermde sporenplanten en bladmossen komen hoofdzakelijk voor in de volgende biotopen: zomen en ruigte, natte of droge storingsmilieus, extensieve graslanden, akkers, moeras of pioniermilieus met open en zonnige standplaatsen. In het onderzoeksgebied zijn dergelijke landschappelijke kenmerken niet aanwezig. Tevens geven de NDFF-verspreidingsgegevens van sporenplanten en bladmossen (NDFF, 2022) aan dat er in de omgeving van het onderzoeksgebied geen beschermde soorten voorkomen.

5.2. Methode

Veldbezoek

In het kader van het natuurwaardenonderzoek is het onderzoeksgebied op 1 december 2022 tijdens de daglichtperiode met geschikte weersomstandigheden bezocht. Het onderzoeksgebied is te voet onderzocht op de aanwezigheid en potentiële aanwezigheid van beschermde flora- en faunawaarden. Het gebied is visueel en auditief onderzocht. Tijdens het veldbezoek is gebruik gemaakt van een verrekijker, zaklamp en zijn de in dit rapport opgenomen afbeeldingen gemaakt.

Amfibieën

De onderzoeksperiode is ongeschikt voor verspreidingsonderzoek naar amfibieën en ongeschikt voor onderzoek naar voortplantingswateren. Amfibieën bezetten de winterrustplaats in deze tijd van het jaar en zitten dan weggekropen in de sliblaag van open water of diep weggekropen in holen en gaten in de grond, of onder strooisel, bladeren, takken, rommel of opgeslagen goederen.

Op basis van een beoordeling van landschappelijke kenmerken kan een goede inschatting gemaakt worden van de functie van het onderzoeksgebied voor amfibieën en of de uitgevoerde inventarisatie voldoet aan de gestelde eisen voor onderzoek naar deze soorten. Daarbij is tevens rekening gehouden met de ligging van het onderzoeksgebied ten opzichte van het (normale) verspreidingsgebied van verschillende amfibieënsoorten.

Grondgebonden zoogdieren

Het onderzoeksgebied is visueel onderzocht op het voorkomen van beschermde grondgebonden zoogdieren. De onderzoeksperiode is matig geschikt voor verspreidingsonderzoek en matig geschikt voor onderzoek naar voortplantingslocaties. Grondgebonden diersoorten hebben doorgaans geen zogende jongen in deze tijd van het jaar, en de laatste geboren jongen hebben doorgaans de geboorteplek reeds verlaten.

Er is in het onderzoeksgebied gezocht naar grondgebonden zoogdieren, verblijfplaatsen en sporen die op de aanwezigheid van grondgebonden zoogdieren in het onderzoeksgebied duiden zoals holen, nesten, graaf-, krab- en bijtsporen, haren, prooiresten, pootafdrukken en uitwerpselen.

Vleermuizen

De onderzoeksperiode is matig geschikt voor onderzoek naar verblijfplaatsen van vleermuizen omdat vleermuizen in deze tijd van het jaar de winterverblijfplaats bezetten. Sommige vleermuissoorten bezetten de winterverblijfplaats op enige afstand (>100km) van de zomerverblijfplaats. Sommige vleermuizen in winterrust

zitten diep weggekropen in gebouwen of bomen, maar er zijn ook vleermuizen die open en bloot aan de binnenzijde van gebouwen hangen, zoals op tochtvrije zolders.

Er is in het onderzoeksgebied gezocht naar vleermuizen en naar potentiële rust- verblijfplaatsen van vleermuizen in bomen en gebouwen. Het onderzoeksgebied is bezocht op een moment op de dag dat vleermuizen niet foerageren en geen lijnvormige landschapselementen benutten als vliegroute. De mogelijke betekenis van het onderzoeksgebied als foerageergebied en vliegroute voor vleermuizen is bepaald op basis van een visuele beoordeling van de landschappelijke karakteristieken van het onderzoeksgebied.

Vogels

Het gebied is visueel en auditief onderzocht op het voorkomen van (broed)vogels. De onderzoeksperiode is matig geschikt voor onderzoek naar (broed)vogels. Sommige vogels vertonen in deze tijd van het jaar nog territorium-indicerend gedrag (zingen/balts), maar slechts enkele vogelsoorten kunnen een bezet nest hebben in deze tijd van het jaar (o.a. nijlgans, kerkuil, Turkse tortel). Zomergasten houden zich in deze tijd van het jaar nog op in de overwinteringsgebieden. Standvogels, zoals steenuil en huismus bevinden zich meestal nog wel in de directe omgeving van de nestplaats.

In het onderzoeksgebied is gekeken naar vogels, oude nesten en sporen die op de aanwezigheid van nesten in het onderzoeksgebied duiden, zoals prooiresten (roofvogels), schijfsporen, braakballen, ruiveren (roofvogels), eierdoppen en zichtbaar nestmateriaal. Op basis van een beoordeling van de landschappelijke kenmerken kan een goede inschatting gemaakt worden van de functie van het onderzoeksgebied voor vogels en of de uitgevoerde inventarisatie voldoet aan de gestelde eisen voor onderzoek naar vogels.

5.3. Resultaten en wettelijke consequenties

Amfibieën

Verspreiding en functie

Op basis van verspreidingsatlassen en NDFP wordt het onderzoeksgebied als functioneel leefgebied voor verschillende beschermde amfibieënsoorten beschouwd, zoals gewone pad, bruine kikker en kleine watersalamander. Er zijn geen waarnemingen bekend van (streng) beschermde amfibieënsoorten (NDFP, 2022).

Algemeen beschermde amfibieënsoorten benutten de buitenruimte mogelijk als foerageergebied en mogelijk bezetten ze er een (winter)rustplaats. Geschikt voortplantingsbiotoop ontbreekt in het onderzoeksgebied. Amfibieën kunnen een (winter)rustplaats bezetten in holen en gaten in de grond. Het onderzoeksgebied wordt niet als functioneel leefgebied van zeldzame amfibieënsoorten als kamsalamander, rugstreeppad of poelkikker beschouwd. In het onderzoeksgebied zijn geen vennen, poelen of kleine plasjes aanwezig.

Wettelijke consequenties

Door het uitvoeren van grondverzet wordt mogelijk een amfibie gedood en wordt mogelijk een (winter)rustplaats beschadigd of vernield. De in het onderzoeksgebied voorkomende amfibieën mogen niet gedood worden. Voor het beschadigen/ vernielen van de rust- en voortplantingsplaats geldt een vrijstelling van de verbodsbepalingen. Om te voorkomen dat deze dieren (opzettelijk) gedood worden, dienen ze weggejaagd

of weggevangen te worden en elders weer losgelaten te worden (zie figuur 5.1 voor toepasbare vangmiddelen). Indien niet voorkomen kan worden dat beschermde dieren gedood worden, dient een ontheffing van de verbodsbepalingen (doden) aangevraagd te worden. De functie van het onderzoeksgebied als foerageergebied neemt mogelijk tijdelijk af, maar dit leidt niet tot wettelijke consequenties.

Vrijstelling vangen diersoorten	
Toelichting Op grond van artikel 3.10 van de Wet natuurbescherming wijzen Provinciale Staten in deze bijlage, behorend bij artikel 3.68 van de Omgevingsverordening, soorten aan die bij handelingen in de kaders, bedoeld in artikel 3.10, tweede lid, onder a, e, f en g van de Wet natuurbescherming, met behulp van de aangegeven middelen opzettelijk mogen worden gevangen.	
Gebied: binnen de gehele provincie.	
Periode: gedurende het hele jaar.	
Soort	Toegestane middelen vangen
Aardmuis	Vangkooi
Bosmuis	Vangkooi
Bruine kikker	Schepnet
Dwergmuis	Vangkooi
Dwergspitsmuis	Vangkooi
Egel	Vangkooi
Gewone bosspitsmuis	Vangkooi
Gewone pad	Schepnet
Haas	Vangkooi
Huisspitsmuis	Vangkooi
Kleine watersalamander	Schepnet
Konijn	Vangkooi
Meerkikker	Schepnet
Middelste groene kikker	Schepnet
Ondergrondse woelmuis	Vangkooi
Ree	Vangkooi
Rosse woelmuis	Vangkooi
Tweekleurige bosspitsmuis	Vangkooi
Veldmuis	Vangkooi
Vos	Vangkooi
Woelrat	Vangkooi

Figuur 5.1: Overzicht van toepasbare vangmiddelen per diersoort

Conclusie

- Voor de aanwezige amfibieën geldt dat deze niet mogen worden gedood. Ze moeten worden weggevangen of er dient ontheffing aangevraagd te worden.

Grondgebonden zoogdieren

Verspreiding en functie

Op basis van verspreidingsatlassen en NDFP wordt het onderzoeksgebied als functioneel leefgebied voor verschillende beschermde grondgebonden zoogdieren beschouwd. Er zijn geen waarnemingen bekend van (streng) beschermde grondgebonden zoogdiersoorten (NDFP, 2022). Grondgebonden zoogdieren die in het onderzoeksgebied voor kunnen komen zijn bosmuis, huisspitsmuis, steenmarter en egel.

De voorgenoemde muizensoorten bezetten mogelijk een vaste rust- en/of voortplantingsplaats in holen en gaten in de grond en de egel bezet mogelijk een vaste rust- en/of voortplantingsplaats onder de heg. De steenmarter bezet geen vaste rust- en/of voortplantingsplaats in het onderzoeksgebied. Er zijn geen gebruikssporen aangetroffen welke eenvoudig vast te stellen zijn aan de hand van prooiresten en latrines. De woning is bovendien niet toegankelijk voor steenmarters. Het onderzoeksgebied ligt niet in verbinding met andere landschapselementen waardoor het niet als geschikt wordt beschouwd voor kleine marterachtigen.

Wettelijke consequenties

Door het uitvoeren van grondverzet wordt mogelijk een beschermd grondgebonden zoogdier gedood en wordt mogelijk een vaste rust- en voortplantingsplaats beschadigd en vernield. De in het onderzoeksgebied voorkomende grondgebonden zoogdiersoorten mogen niet gedood worden. Voor het beschadigen/vernieren van de rust- en voortplantingsplaats geldt een vrijstelling van de verbodsbepalingen. Om te voorkomen dat deze dieren (opzettelijk) gedood worden, dienen ze weggejaagd of weggevangen te worden en elders weer losgelaten te worden (zie figuur 5.1 voor toepasbare vangmiddelen). Indien niet voorkomen kan worden dat beschermde dieren gedood worden, dient een ontheffing van de verbodsbepalingen (doden) aangevraagd te worden of dient gewerkt te worden volgens een Gedragscode. Indien gekozen wordt om te werken volgens een gedragscode, dient voldaan te worden aan de gestelde eisen en voorwaarden. Eén van de voorwaarden is, dat gewerkt moet worden buiten de kwetsbare periode. De functie van het onderzoeksgebied als foerageergebied neemt mogelijk tijdelijk af, maar dit leidt niet tot wettelijke consequenties.

Conclusie

- Voor de aanwezige grondgebonden zoogdieren geldt dat deze niet mogen worden gedood. Ze moeten worden weggevangen of er dient ontheffing aangevraagd te worden.

Vleermuizen

Verspreiding en functie: verblijfplaats

Op basis van verspreidingsatlassen en NDFP wordt het onderzoeksgebied als functioneel leefgebied voor verschillende beschermde vleermuissoorten beschouwd. Er zijn geen waarnemingen bekend van vleermuissoorten (NDFP, 2022).

Er zijn tijdens het veldbezoek geen vleermuizen waargenomen en er zijn geen aanwijzingen gevonden dat vleermuizen een vaste rust- en/of voortplantingsplaats in het onderzoeksgebied bezetten. Er zijn geen gaten of kieren aanwezig rondom het raam en er zijn geen potentiële invliegopeningen aanwezig in de buurt van het raam. De bebouwing blijft verder in zijn geheel behouden. De bomen beschikken niet over loshangend schors of geschikte holtes.

Verspreiding en functie: foerageergebied

Het veldbezoek is uitgevoerd buiten de periode van de dag waarop vleermuizen foerageren, maar op basis van een beoordeling van de inrichting en het gevoerde beheer, wordt het onderzoeksgebied als een geschikt foerageergebied voor vleermuizen beschouwd. Vermoedelijk foerageren verschillende soorten rond de bebouwing en beplanting. Gelet op de inrichting, het gevoerde beheer en de kleine oppervlakte, wordt het onderzoeksgebied niet als essentieel foerageergebied voor vleermuizen beschouwd.

Verspreiding en functie: vliegroute

Sommige vleermuissoorten benutten lijnvormige elementen ter geleiding tijdens het foerageren en om van verblijfplaats naar foerageergebied te vliegen (en van foerageergebied naar verblijfplaats). Lijnvormige elementen die benut worden als vliegroute kunnen bestaan uit houtopstanden en wateren, maar ook een rij

lantaarnpalen en gevels van woningen. Het onderzoeksgebied vormt geen verbindende schakel in een lijnvormig landschapselement en maakt daarom geen onderdeel uit van een vliegroute van vleermuizen.

Wettelijke consequenties

Door het uitvoeren van de voorgenomen activiteiten wordt geen vleermuis verstoord of gedood, wordt geen vaste rust- of voortplantingsplaats beschadigd of vernield en wordt geen essentieel foerageergebied of vliegroute aangetast. Uitvoering van de voorgenomen activiteiten leiden niet tot wettelijke consequenties. Er hoeft geen nader onderzoek uitgevoerd te worden en er hoeft geen ontheffing van de verbodsbepalingen aangevraagd te worden om de voorgenomen activiteiten uit te mogen voeren in het kader van de Wnb.

Conclusie

- Uitvoering van de voorgenomen activiteiten leiden niet tot wettelijke consequenties voor vleermuizen.

Vogels

Verspreiding en functie

Op basis van verspreidingsatlassen en NDFF wordt het onderzoeksgebied als functioneel leefgebied voor verschillende vogelsoorten beschouwd en zijn er waarnemingen bekend van de patrijs (NDFF, 2022). Vogelsoorten gebruiken het onderzoeksgebied als foerageergebied en mogelijk nestelen verschillende vogelsoorten aan de bebouwing en in de beplanting. Vogelsoorten die mogelijk in het onderzoeksgebied nestelen zijn huiszwaluw, huismus, merel, houtduif en winterkoning.

Tijdens het veldbezoek is een nest van de huiszwaluw waargenomen in de nok van het dak. Daarnaast beschikt de woning over een pannendak waar mogelijk huismussen onder broeden. Tijdens het veldbezoek zijn echter geen waarnemingen van de huismus gedaan. In de beplanting en in de bomen nestelen mogelijk een merel, houtduif en winterkoning. Het onderzoeksgebied wordt niet als geschikt beschouwd voor de patrijs. Patrijzen komen voor op akkers, graslanden en hoogveen. In het onderzoeksgebied zijn geen aanwijzingen gevonden dat roofvogels en/of uilen er een vaste rust- of voortplantingsplaats bezetten. Vaste rust- en voortplantingsplaatsen van roofvogels en uilen zijn doorgaans eenvoudig vast te stellen aan de hand van schijfsporen, braakballen en ruiveren op de grond onder de zitplaats.

Wettelijke consequenties

Als gevolg van de voorgenomen activiteiten wordt mogelijk een bezet vogelnest beschadigd, vernield en/of verstoord. Wegens het behouden van de bedrijfswoning en het niet aantasten van de woning worden geen (eventuele) nesten van de huiszwaluw en huismus negatief beïnvloed. Van de in het onderzoeksgebied nestelende vogelsoorten is dan ook uitsluitend het bezette nest beschermd, niet het oude nest of de nestplaats. Voor het beschadigen/vernieren van een bezet nest (eieren) of het doden van een vogel kan geen ontheffing van de verbodsbepalingen verkregen worden omdat de voorgenomen activiteit niet als een in de wet genoemd belang wordt beschouwd. Werkzaamheden die kunnen leiden tot het verstoren/vernieren van vogelnesten dienen daarom buiten de voortplantingsperiode van vogels uitgevoerd te worden. De meest geschikte periode om de voorgenomen activiteiten uit te voeren is september-februari. Voorgenomen werkzaamheden mogen juridisch beschouwd wel plaatsvinden tijdens het broedseizoen van vogels, mits geen bezette vogelnesten

beschadigd/vernield worden. Om dit te voorkomen dient dan een broedvogelscan te worden uitgevoerd. De functie van het onderzoeksgebied als foerageergebied neemt mogelijk tijdelijk af, maar dit leidt niet tot wettelijke consequenties.

Conclusie

- Uitvoeren voorgenomen activiteiten buiten de voortplantingsperiode (of broedvogelscan uitvoeren).

Overige soorten

Het onderzoeksgebied behoort niet tot functioneel leefgebied van andere beschermde flora- of faunasoorten. Vanwege de lokale invloedssfeer heeft de voorgenomen activiteit geen negatief effect op andere beschermde soorten. Nader onderzoek of het aanvragen van een ontheffing is niet noodzakelijk.

5.4. Slotconclusie

In tabel 5.1 en tabel 5.2 worden de wettelijke consequenties samengevat weergegeven.

Tabel 5.1: Samenvatting van de wettelijke consequenties

Soortgroep	Functie	Beschermde soorten planlocatie	Verbodsbepalingen (Wet natuurbescherming)	Aandachtspunt
<i>Amfibieën</i>	Foerageergebied	Diverse soorten	Niet van toepassing; functie wordt niet aangetast.	Geen
<i>Amfibieën</i>	(Winter)rustplaats	Diverse soorten	Niet van toepassing; vrijstelling i.v.m. ruimtelijke ontwikkeling	Geen
<i>Amfibieën</i>	Voortplantingsplaats	Niet aanwezig	Niet van toepassing	Geen
<i>Amfibieën</i>	Doden van dieren	Diverse soorten	Art. 3.10 lid 1a	Geen dieren doden: wegvangen of werken volgens Gedragscode of ontheffing aanvragen
<i>Grondgebonden zoogdieren</i>	Foerageergebied	Diverse soorten	Niet van toepassing; functie wordt niet aangetast	Geen
<i>Grondgebonden zoogdieren</i>	Vaste rust- en voortplantingsplaats	Diverse soorten	Niet van toepassing; vrijstelling i.v.m. ruimtelijke ontwikkeling	Geen
<i>Grondgebonden zoogdieren</i>	Doden van dieren	Diverse soorten	Art. 3.10 lid 1a	Geen dieren doden: wegvangen of werken volgens Gedragscode of ontheffing aanvragen
<i>Vleermuizen</i>	Rust- of voortplantingsplaats	Niet aanwezig	Niet van toepassing	Geen
<i>Vleermuizen</i>	Essentieel foerageergebied	Niet aanwezig	Niet van toepassing	Geen
<i>Vleermuizen</i>	Vliegroute	Niet aanwezig	Niet van toepassing	Geen
<i>Vleermuizen</i>	Doden van dieren	Niet van toepassing	Niet van toepassing	Geen
<i>Vogels</i>	Foerageergebied	Diverse soorten	Niet van toepassing; functie wordt niet aangetast.	Geen
<i>Vogels</i>	Bezette nesten (niet jaarrond beschermd)	Diverse soorten	Art. 3.1 lid 2	Werken buiten voortplantingsperiode of broedvogelscan uitvoeren
<i>Vogels</i>	Jaarrond beschermde nest- en rustplaats	Niet aanwezig	Niet van toepassing	Geen
<i>Vogels</i>	Doden van dieren	Diverse soorten	Art. 3.1 lid 1	Werken buiten voortplantingsperiode of broedvogelscan uitvoeren
<i>Overige flora- en faunasoorten</i>	Dieren en overige functies	Niet aanwezig	Niet van toepassing	Geen

Tabel 5.2: Vereenvoudigde samenvatting van de wettelijke consequenties per soortgroep

Soortgroep	Vaste rust plaats	Voortplantingsplaats	Vliegroure (vleer-muizen)	Essentieel foerageergebied	Wettelijke consequenties	Nader onderzoek vereist	Ontheffing vereist
<i>Amfibieën</i>	Ja	Nee	n.v.t.	Nee	Ja	Nee	Nee, tenzij dieren gedood worden
<i>Grondgebonden zoogdieren</i>	Ja	Ja	n.v.t.	Nee	Ja	Nee	Nee, tenzij dieren gedood worden
<i>Vleermuizen</i>	Nee	Nee	Nee	Nee	Nee	Nee	Nee
<i>Vogels</i>	Nee	Ja	n.v.t.	Nee	Ja	Nee	Nee, tenzij vogels gedood, bezette nesten verstoord, beschadigd of vernield worden

6. Houtopstanden

Voor de te rooien bomen is de bomenverordening van de desbetreffende gemeente van kracht. Er dient te worden nagegaan of een (omgevings-)vergunning aangevraagd moet worden voor het rooien van de desbetreffende bomen. Indien er een vergunning nodig is, dient, afhankelijk van de gemeente, een Bomen Effect Analyse en een Boomwaardebepaling te worden uitgevoerd. Eveneens geldt er een herplantplicht voor de bomen die geroid worden. In hoeverre deze plicht geldt, is ook afhankelijk van de desbetreffende gemeente.

7. Conclusie

Conclusie m.b.t. gebiedsbescherming

Het onderzoeksgebied ligt buiten gronden die tot het Gelders Natuurnetwerk, Groene ontwikkelingszone, Nationaal landschap, natte landnatuur, Weidevogel- en Ganzenrustgebied behoren. De bescherming van het Gelders Natuurnetwerk, Groene ontwikkelingszone en Nationaal landschap kent geen externe werking. Vanwege de ligging buiten deze gronden hebben hoeft er niet getoetst te worden aan het GNN, GO en NA ten aanzien van het provinciaal beleid. Daarnaast is de invloedssfeer van de voorgenomen activiteiten lokaal en is de afstand met het onderzoeksgebied dusdanig groot dat de voorgenomen activiteiten geen negatief effect op de wezenlijke kenmerken en waarden van de natte landnatuur, Weidevogelgebied en Ganzenrustgebied hebben. Er hoeft dan ook niet getoetst te worden aan provinciaal beleid. Voorgenomen activiteiten leiden niet tot consequenties ten aanzien van provinciaal beleid. Een negatief effect van voorgenomen activiteiten op Natura 2000-gebied kan op basis van voorliggende studie uitgesloten worden. Uitvoering van de voorgenomen activiteiten leiden niet tot wettelijke consequenties in het kader van gebiedsbescherming. Vanuit ecologisch oogpunt hoeft er geen stikstofberekening te worden uitgevoerd.

Conclusie m.b.t. soortenbescherming

De inrichting en het gevoerde beheer maken het onderzoeksgebied niet tot een geschikte groeiplaats voor beschermde planten maar wel tot een geschikt functioneel leefgebied van verschillende beschermde diersoorten. Beschermde diersoorten benutten het onderzoeksgebied als foerageergebied en mogelijk bezet een beschermd grondgebonden zoogdier er een vaste rust- en/of voortplantingsplaats, bezetten amfibieën er een (winter)rustplaats en nestelen er vogels. Vleermuizen bezetten geen vaste rust- of voortplantingsplaats in het onderzoeksgebied en amfibieën bezetten er geen voortplantingsplaats.

Van de in het onderzoeksgebied nestelende vogelsoorten is uitsluitend het bezette nest beschermd, niet het oude nest of de nestplaats. Werkzaamheden die kunnen leiden tot het verstoren/vernielen van bezette vogelnesten dienen buiten de voortplantingsperiode van vogels uitgevoerd te worden. De meest geschikte periode om de voorgenomen activiteiten uit te voeren is september-februari. Voorgenomen werkzaamheden mogen juridisch beschouwd wel plaatsvinden tijdens het broedseizoen van vogels mits geen bezette vogelnesten beschadigd/vernield worden. Indien de voorgenomen activiteiten uitgevoerd worden tijdens de voortplantingsperiode, dient een broedvogelscan uitgevoerd te worden om de aanwezigheid van een bezet vogelnest uit te sluiten.

Mogelijk komen algemeen beschermde grondgebonden zoogdieren en amfibieën voor binnen het onderzoeksgebied. Deze soorten staan op de provinciale vrijstellingslijst voor ruimtelijke ingrepen. Er hoeft dan ook geen ontheffing voor de uitvoering van voorgenomen activiteiten te worden aangevraagd. Aanbevolen wordt om buiten de kwetsbare periode (augustus-oktober) van de soorten aan het werk te gaan en één richting op te werken zodat de dieren de mogelijkheid hebben om te vluchten.

In het kader van de zorgplicht moet rekening worden gehouden met alle in het onderzoeksgebied aanwezige planten en dieren en moet er gekozen worden voor een werkmethode en/of planning in de tijd, waardoor

planten en dieren zo min mogelijk schade ondervinden als gevolg van de voorgenomen activiteiten. Door het uitvoeren van de voorgenomen activiteiten wordt de functie van het onderzoeksgebied als foerageergebied tijdelijk aangetast. Dit leidt echter niet tot wettelijke consequenties.

Conclusie m.b.t. houtopstanden

Voor de te rooien bomen is de bomenverordening van de desbetreffende gemeente van kracht. Er dient te worden nagegaan of een (omgevings-)vergunning aangevraagd moet worden voor het rooien van de desbetreffende bomen. Indien er een vergunning nodig is, dient, afhankelijk van de gemeente, een Bomen Effect Analyse en een Boomwaardebepaling te worden uitgevoerd. Eveneens geldt er een herplantplicht voor de bomen die geroid worden. In hoeverre deze plicht geldt, is ook afhankelijk van de desbetreffende gemeente.

8. Advies en vervolgstappen

Gebiedsbescherming

- › Een negatief effect van voorgenomen activiteiten op Natura 2000-gebied kan op basis van voorliggende studie uitgesloten worden. Uitvoering van de voorgenomen activiteiten leiden niet tot wettelijke consequenties in het kader van gebiedsbescherming.

Soortenbescherming

- › De in het onderzoeksgebied voorkomende grondgebonden zoogdieren en amfibieën staan op de provinciale vrijstellingslijst voor ruimtelijke ingrepen. Er hoeft geen ontheffing te worden aangevraagd en er hoeft niet gewerkt te worden volgens een Gedragscode.
- › Uitvoering van de voorgenomen activiteiten leiden niet tot wettelijke consequenties voor vleermuizen;
- › Voor de aanwezige vogelsoorten geldt dat het rooien van beplanting buiten de broedperiode moet plaatsvinden of er dient een broedvogelscan te worden uitgevoerd;
- › Er dient te allen tijde gewerkt te worden conform de Zorgplicht.

Houtopstanden

- › Voorgenomen activiteiten leiden mogelijk tot wettelijke consequenties in het kader van houtopstanden.

9. Bronnen

- > AERIUS. (2020). AERIUS-Calculator. Opgehaald van aeries.nl: www.aeries.nl
- > Broekhuizen, S., Spoelstra, K., Thissen J.B.M. (2016), Atlas van de Nederlandse Zoogdieren. -Natuur van Nederland 12. Naturalis Biodiversity Centre & EIS Kenniscentrum Insecten en andere ongewervelden, Leiden.
- > BIJ12 (2017). Kennisdocument. BIJ12, versie 1.0.
- > Creemers, R.C.M. & J.J.C.W. van Delft (2009). De amfibieën en reptielen van Nederland, - Nederlandse fauna 9. Nationaal Natuurhistorisch Museum Naturalis, European Invertebrate Survey -Nederland, Leiden.
- > Floron (2011). Nieuwe Atlas van de Nederlandse Flora, Knnv Uitgeverij, Utrecht.
- > Limpens, H., K. Mostert en W. Bongers (1997). Atlas van de Nederlandse Vleermuizen. Utrecht: KNNV Uitgeverij.
- > Ministerie van Economische Zaken (2016). Soortenbescherming bij ruimtelijke ingrepen. Ministerie van Economische Zaken, versie 1.3.
- > SOVON Vogelonderzoek Nederland (2002). Atlas van de Nederlandse broedvogels, - Nederlandse fauna 5. Leiden, Nederland: KNNV Uitgeverij & European invertebrate Survey – Nederland.

Soort- en gebiedsinformatie:

- > www.eurobats.org
- > www.natura2000.nl
- > www.nederlandsesoorten.nl
- > www.pdok.nl
- > www.ravon.nl
- > www.ruimtelijkeplannen.nl
- > www.sovon.nl
- > www.verspreidingsatlas.nl
- > www.vogelbescherming.nl
- > www.zoogdiervereniging.nl
- > Omgevingsverordening

Waarnemingen:

- > ndff-ecogrid.nl

Bijlagen

Bijlage 1: Foto's





Bijlage 2: Toelichting Wet natuurbescherming

Drie beschermingsregimes

De Wet natuurbescherming kent een apart beschermingsregime voor soorten van de Vogelrichtlijn, een apart beschermingsregime voor soorten van de Habitatrichtlijn (het Verdrag van Bern en het Verdrag van Bonn) en een apart beschermingsregime voor andere soorten, die vanuit nationaal oogpunt beschermd worden. Elk van deze beschermingsregimes kent zijn eigen verbodsbepalingen en vereisten voor vrijstelling of ontheffing van de verboden. Alle vogels (ruim 700 soorten), zijn beschermd. Daarnaast worden ongeveer 230 overige Europese en nationale soorten beschermd.

Om af te mogen wijken van de verbodsbepalingen via een ontheffing of vrijstelling moet aan drie criteria zijn voldaan:

- Ten eerste mag alleen van de verbodsbepaling afgeweken worden als er geen andere bevredigende oplossing voor de handeling mogelijk is.
- Ten tweede moet tegenover de afwijking van het verbod een in de wet genoemd belang staan. De wet geeft voor de verschillende beschermingsregimes aan wat die belangen zijn zoals volksgezondheid of openbare veiligheid.
- Tenslotte mag de ingreep geen afbreuk doen aan de staat van instandhouding van de soort.

Als aan deze drie vereisten voldaan is, kan een ontheffing worden verleend. Voor een aantal handelingen zijn bovendien vrijstellingen mogelijk, bijvoorbeeld in de vorm van een provinciale verordening of een gedragscode.

Soortenbescherming en het 'nee, tenzij principe'

De verbodsbepalingen voor vogels en Habitatrichtlijnsoorten in de Wet natuurbescherming sluiten vrijwel één op één aan bij de bepalingen uit de Vogelrichtlijn en de Habitatrichtlijn. De verbodsbepalingen zijn gericht op de bescherming van individuen van soorten.

Ook voor de andere soorten, die niet op grond van de Vogel- of Habitatrichtlijn maar vanuit nationaal oogpunt beschermd worden, geldt dat de verbodsbepalingen zien op het individu, maar of ontheffing verleend kan worden, wordt afgewogen tegen het effect van de ingreep op het populatieniveau van de soort.

Zorgplicht voor dieren en planten

Of dier- en plantensoorten nu wettelijk beschermd zijn of niet, iedereen moet voldoende rekening houden met in het wild levende dieren en planten en hun directe leefomgeving. De wet erkent daarmee de intrinsieke waarde van in het wild levende soorten. De Memorie van Toelichting zegt het zo: "De zorgplicht houdt in dat eenieder voldoende zorg in acht moet nemen voor de in het wild levende dieren en planten, alsmede voor hun directe leefomgeving. Overtreding van de zorgplicht is niet strafbaar gesteld; de zorgplicht kan wel door toepassing van bestuursdwang worden gehandhaafd".

Vrijstelling regelgeving

Onder de Wet natuurbescherming is niet altijd een ontheffing nodig bij handelingen met gevolgen voor beschermde plant- en diersoorten. In (veel) gevallen kunt u gebruik maken van een vrijstelling. Een vrijstelling is een uitzondering op een wettelijk verbod, die wordt vastgesteld voor een van tevoren bepaalde categorie van gevallen. Er zijn verschillende vrijstellingen van de verboden voor beschermde soorten mogelijk. Een bekende en reeds in de praktijk toegepaste vorm van vrijstelling is die van de gedragscode. In de Wet natuurbescherming zijn voor beschermde soorten ook andere vormen van vrijstelling geïntroduceerd, zoals door middel van een Programmatische Aanpak of via een provinciale verordening. Overigens is ook een vrijstelling in de vorm van een ministeriële regeling mogelijk.

Provinciale staten kunnen vrijstelling van de verbodsbepalingen verlenen. Dit moet worden geregeld in een provinciale verordening.

Gedragscodes die zijn opgesteld onder de Flora- en faunawet kunnen worden uitgebreid ten aanzien van soorten die op grond van de Wet natuurbescherming beschermd worden maar dat op grond van de Flora- en faunawet nog niet waren. Goedkeuring van een gedragscode op grond van de Flora- en faunawet blijft ook onder de Wet natuurbescherming geldig, voor de duur van de goedkeuring. Daarna dient de gedragscode voor goedkeuring getoetst te worden aan de Wet natuurbescherming.

Welke soorten zijn beschermd?

De Wet natuurbescherming kent drie categorieën beschermde soorten:

- > Ten eerste worden alle van nature in Nederland in het wild levende vogels beschermd volgens het beschermingsregime van de Vogelrichtlijn;
- > Ten tweede worden soorten beschermd op grond van de Habitatrichtlijn, het Verdrag van Bern en het Verdrag van Bonn;
- > Tenslotte is er een beschermingsregime voor ‘andere soorten’ waaronder soorten vallen die vanuit nationaal oogpunt bescherming behoeven.

Beschermingsregime soorten Vogelrichtlijn § 3.1 Wn	Beschermingsregime soorten Habitatrichtlijn § 3.2 Wn	Beschermingsregime andere soorten § 3.3 Wn
Art 3.1 lid 1 Het is verboden in het wild levende vogels opzettelijk te doden of te vangen.	Art 3.5 lid 1 Het is verboden soorten in hun natuurlijke verspreidingsgebied opzettelijk te doden of te vangen	Art 3.10 lid 1a Het is verboden soorten opzettelijk te doden of te vangen
Art 3.1 lid 2 Het is verboden opzettelijk nesten, rustplaatsen en eieren van vogels te vernielen of te beschadigen, of nesten van vogels weg te nemen	Art 3.5 lid 4 Het is verboden de voortplantingsplaatsen of rustplaatsen van dieren te beschadigen of te vernielen	Art 3.10 lid 1b Het is verboden de vaste voortplantingsplaatsen of rustplaatsen van dieren opzettelijk te beschadigen of te vernielen

Art 3.1 lid 3 Het is verboden eieren te rapen en deze onder zich te hebben	Art 3.5 lid 3 Het is verboden eieren van dieren in de natuur opzettelijk te vernielen of te rapen	Niet van toepassing
Art 3.1 lid 4 en lid 5 Het is verboden vogels opzettelijk te storen, tenzij de storing niet van wezenlijke invloed is op de staat van instandhouding van de desbetreffende vogelsoort	Art 3.5 lid 2 Het is verboden dieren opzettelijk te verstoren	Niet van toepassing
Niet van toepassing	Art 3.5 lid 5 Het is verboden plantensoorten in hun natuurlijke verspreidingsgebied opzettelijk te plukken en te verzamelen, af te snijden, te ontwortelen of te vernielen	Art 3.10 lid 1c Het is verboden plantensoorten in hun natuurlijke verspreidingsgebied opzettelijk te plukken en te verzamelen, af te snijden, te ontwortelen of te vernielen

Figuur B2.1: Verbodsbepalingen Wet natuurbescherming

Vrijgestelde soorten

In afwijking van de verboden in artikel 3.10, eerste lid, van de Wet is het toegestaan de onderstaande soorten weg te vangen (om doden te voorkomen) en de vaste voortplantingsplaatsen of rustplaatsen van deze soorten opzettelijk te beschadigen of te vernielen wanneer er geen andere bevredigende oplossing bestaat.

De vrijstelling is van kracht wanneer de handeling verband houdt met de volgende activiteiten:

- De ruimtelijke inrichting of ontwikkeling van gebieden, daaronder begrepen het daaropvolgende gebruik van het ingerichte of ontwikkelde gebied;
- Het bestendig beheer of onderhoud aan vaarwegen, watergangen, waterkeringen, waterstaatswerken, oevers, vliegvelden, wegen, spoorwegen of bermen, of in het kader van natuurbeheer.

* voor deze soorten daarnaast algemene vrijstelling in/op gebouwen en bijbehorende erven Wnb 3.10 3e lid

x1 = vrijstelling geldt in de periode maart-april en juli tot en met november

x2 = vrijstelling geldt in de periode 15 augustus tot en met februari

x3 = vrijstelling geldt in de periode juli, augustus en september

x4 = vrijstelling geldt in de periode 15 augustus tot en met 15 oktober

x5 = de vrijstelling voor deze soorten wordt ingetrokken met de inwerkingtreding van de Omgevingsverordening 2022.

Opmerking bij Friesland: Er gelden allerlei aanvullende voorschriften aan de vrijstelling mbt doden, vangen, vrijlaten en beschadigen of vernielen van verblijfplaatsen. In de stukken wordt ook vrijstelling gegeven voor de mol, maar deze is niet beschermd onder de Wnb.

Deze omissie wordt rechtgezet bij de inwerkingtreding van de Omgevingsverordening 2022.

3.10.2.a / Rnb 3.31.d	ikv RO en gebruik van gebieden	x	x	x	x	x	x	x	x	x	x	x	x	x
3.10.2.d	voorkomen onnodig lijden										x			
3.10.2.e / Rnb 3.31.b	ikv beheer of onderhoud langbouw of bosbouw	x	x	x	x	x	x			x	x	x	x	x
3.10.2.f / Rnb 3.31.a	ikv beheer of onderhoud overig	x	x	x	x	x	x	x		x	x	x	x	x
3.10.2.g	ikv beheer of onderhoud landsch kwaliteiten bepaald gebied	x	x	x	x		x	x		x	x	x	x	
3.10.2.i / Rnb 3.31.c	Bestendig gebruik (geldt alleen voor amfibieën) ikv bescherming wilde flora, fauna en habitats					x						x		x
										x				