



VERKENNEND BODEMONDERZOEK

ELTENSEWEG (ONG.)

TE STOKKUM

GEMEENTE MONTFERLAND

**Project:** MON.O25.NEN  
**Rapportnummer:** 09126266  
**Status:** Eindrapportage  
**Datum:** 29 december 2009  
**Opdrachtgever:** Oostzee - Stedenbouw  
Tivolilaan 205  
6824 BM Arnhem  
Tel. 026 - 4423342  
Fax 026 - 4458512  
**Contactpersoon:** Dhr. ing M. Kamp

**Uitvoerder:** Econsultancy bv  
Havenstraat 124  
7005 AG Doetinchem  
Tel. 0314 - 365150  
Fax 0314 - 365177  
Mail Doetinchem@Econsultancy.nl  
**Opsteller:** Drs. ing. S. Schut  
Paraaf:   
**Kwaliteitscontroleur:** Ir. E.M. ten Broeke  
Paraaf: 



## COLOFON

### *Kwaliteitszorg*

Econsultancy is lid van de Vereniging Kwaliteitsborging Bodembeheer (VKB). De VKB is een vereniging van bodemadvies- en -onderzoeksbureaus en heeft als doel kwaliteitsborging en continue verbetering van de dienstverlening van haar leden op het gebied van bodembeheer. Het VKB keurmerk geeft opdrachtgevers de zekerheid dat het uitvoerend bureau werkt conform de eisen die de VKB aan haar leden stelt op het gebied van competenties en integriteit van medewerkers en het toepassen van vigerende normen en onderzoeksprotocollen.



Econsultancy werkt volgens een dynamisch kwaliteitssysteem, zoals beschreven in het kwaliteitshandboek. Ons kwaliteitssysteem is gecertificeerd volgens de kwaliteitsborgingsnormen van de NEN-EN-ISO 9001:2000.

### *Betrouwbaarheid*

Dit bodemonderzoek is op zorgvuldige wijze uitgevoerd conform de toepasselijke en van kracht zijnde regelgeving. Een bodemonderzoek wordt in zijn algemeenheid echter uitgevoerd door het steekproefsgewijs bemonsteren van de bodem, waardoor het, op basis van de resultaten van een bodemonderzoek, onmogelijk is garanties af te geven ten aanzien van de verontreinigingssituatie. Daarnaast betreft het bodemonderzoek een momentopname. Econsultancy accepteert derhalve op voorhand geen aansprakelijkheid ten aanzien van mogelijke beslissingen die de opdrachtgever naar aanleiding van het door Econsultancy uitgevoerde bodemonderzoek neemt.

In dit kader dient ook opgemerkt te worden dat geraadpleegde bronnen niet altijd zonder fouten en volledig zijn. Daar Econsultancy voor het verkrijgen van historische informatie afhankelijk is van deze bronnen, kan Econsultancy niet instaan voor de juistheid en volledigheid van deze informatie.

## INHOUDSOPGAVE

1.	INLEIDING .....	1
2.	VOORONDERZOEK.....	1
2.1	Geraadpleegde bronnen.....	1
2.2	Afbakening onderzoekslocatie vooronderzoek.....	2
2.3	Historisch en huidig gebruik onderzoekslocatie .....	2
2.4	Calamiteiten.....	2
2.5	Uitgevoerd(e) bodemonderzoek(en) op de onderzoekslocatie .....	2
2.6	Belendende percelen/terreindelen.....	3
2.7	Terreininspectie .....	3
2.8	Toekomstige situatie.....	3
2.9	Informatie regionale achtergrondgehalten.....	3
2.10	Bodemopbouw.....	3
2.11	Geohydrologie.....	3
3.	CONCLUSIES VOORONDERZOEK (ONDERZOEKSOPZET) .....	4
4.	VELDWERK.....	4
4.1	Algemeen.....	4
4.2	Grondonderzoek.....	4
4.2.1	Uitvoering veldwerk.....	4
4.2.2	Zintuiglijke waarnemingen.....	5
4.3	Grondwateronderzoek .....	5
4.3.1	Uitvoering veldwerk.....	5
4.3.2	Bemonstering .....	5
5.	ANALYSERESULTATEN.....	6
5.1	Uitvoering analyses .....	6
5.2	Interpretatie analyseresultaten .....	6
5.3	Resultaten grond- en grondwatermonsters .....	8
6.	SAMENVATTING, CONCLUSIES EN ADVIES.....	12

### BIJLAGEN:

1. - Topografische ligging van de locatie
- 2a. - Locatieschets
- 2b. - Foto's onderzoekslocatie
3. - Boorprofielen
4. - Analyserapporten
5. - Toetsingskader analyseresultaten
6. - Rapportagegrenzen laboratorium
7. - Geraadpleegde bronnen
8. - Achtergrondgehalten

## 1. INLEIDING

Econsultancy heeft van Oostzee - Stedenbouw opdracht gekregen voor het uitvoeren van een verkennend bodemonderzoek aan de Eltenseweg (ong.) te Stokkum in de gemeente Montferland.

Het bodemonderzoek is uitgevoerd in het kader van de Bouwverordening, alsmede een bestemmingsplanwijziging.

Het verkennend bodemonderzoek heeft tot doel met een relatief geringe onderzoeksinspanning vast te stellen of op de onderzoekslocatie een grond- en/of grondwaterverontreiniging aanwezig is, teneinde te bepalen of er milieuhygiënische belemmeringen zijn voor de nieuwbouw op de onderzoekslocatie, alsmede de bestemmingsplanwijziging.

Het vooronderzoek is verricht conform de NEN 5725:2009 "Bodem - Landbodem - Strategie voor het uitvoeren van vooronderzoek bij verkennend en nader onderzoek". Het bodemonderzoek is uitgevoerd conform de NEN 5740:2009 "Bodem - Landbodem - Strategie voor het uitvoeren van verkennend bodemonderzoek - Onderzoek naar de milieuhygiënische kwaliteit van bodem en grond".

Het veldwerk en de bemonstering zijn verricht onder certificaat op grond van de BRL SIKB 2000 "Veldwerk bij milieuhygiënisch bodemonderzoek", protocollen 2001 en 2002. De analyseresultaten zijn getoetst aan het toetsingskader van VROM (circulaire bodemsanering 2009). Tevens is rekening gehouden met de achtergrondgehalten in de grond, zoals deze door de gemeente Montferland zijn vastgesteld.

Econsultancy is gecertificeerd voor de protocollen 2001 en 2002 van de BRL SIKB 2000. In dat kader verklaart Econsultancy geen eigenaar van de onderzoekslocatie te zijn of te worden.

Econsultancy werkt volgens een dynamisch kwaliteitssysteem, zoals beschreven in het kwaliteitshandboek. Ons kwaliteitssysteem is gecertificeerd volgens de kwaliteitsborgingsnormen van de NEN-ISO 9001:2000.

## 2. VOORONDERZOEK

### 2.1 Geraadpleegde bronnen

De informatie over de onderzoekslocatie is gebaseerd op de bij de gemeente Montferland aanwezige informatie (contactpersoon mevrouw ing. A.M. Zonneveld), informatie verkregen van de opdrachtgever (de heer ing. M. Kamp), informatie verkregen van de heer B. Klomps van Bouwbedrijf Klomps en informatie verkregen uit de op 15 december 2009 uitgevoerde terreininspectie.

Van de locatie en de directe omgeving zijn uit verschillende informatiebronnen gegevens verzameld over:

- het historische, huidige en toekomstige gebruik;
- eventuele calamiteiten;
- eventueel eerder uitgevoerde bodemonderzoeken;
- de bodemopbouw en geohydrologie;
- verhardingen, kabels en leidingen.

Bijlage 7 geeft een overzicht van de geraadpleegde bronnen.

## **2.2 Afbakening onderzoekslocatie vooronderzoek**

Het vooronderzoek omvat de onderzoekslocatie en de direct hieraan grenzende percelen.

De onderzoekslocatie ( $\pm 1.700 \text{ m}^2$ ) ligt aan de Eltenseweg (ong.), aan de zuidwestzijde van de bebouwde kom van Stokkum in de gemeente Montferland (zie bijlage 1).

De onderzoekslocatie is kadastraal bekend gemeente Bergh, sectie F, nummer 2578.

Volgens de topografische kaart van Nederland, kaartblad 40 F, 2004 (schaal 1:25.000), bevindt het maaiveld zich op een hoogte van circa 17 m +NAP en zijn de coördinaten van de onderzoekslocatie  $X = 212.170$ ,  $Y = 432.410$ .

## **2.3 Historisch en huidig gebruik onderzoekslocatie**

Volgens de Grote Historische Atlas van Nederland, deel 3 "Oost Nederland 1830-1855", kaartblad 40, 1990 (schaal 1:50.000), alsmede kaartmateriaal daterend uit het begin van de vorige eeuw was de locatie, alsmede de omgeving ervan, destijds in agrarisch gebruik (weide) en werd extensief bewoond. Dit gebruik van de onderzoekslocatie is in de loop van de tijd niet wezenlijk veranderd.

De onderzoekslocatie is in gebruik als weiland en heeft voor zover bekend altijd een agrarische bestemming gehad. Ter plaatse van de meest zuidoostelijke hoek van de onderzoekslocatie zijn overblijfselen van de funderingen van een voormalig schuur aanwezig.

In bijlage 2a is de huidige situatie op een locatieschets weergegeven. Bijlage 2b bevat enkele foto's van de onderzoekslocatie.

Voor zover bij de opdrachtgever en de gemeente Montferland bekend, heeft er op de onderzoekslocatie nimmer opslag van oliehoudende producten in ondergrondse of bovengrondse tanks plaatsgevonden.

Er zijn geen aanwijzingen gevonden, die aanleiding geven een asbestverontreiniging op de locatie te verwachten.

## **2.4 Calamiteiten**

Voor zover bij de opdrachtgever bekend hebben zich op de onderzoekslocatie in het verleden geen calamiteiten met een bodembedreigend karakter voorgedaan. Ook uit informatie van de gemeente Montferland blijkt niet dat er zich in het verleden bodembedreigende calamiteiten hebben voorgedaan.

## **2.5 Uitgevoerd(e) bodemonderzoek(en) op de onderzoekslocatie**

Op de onderzoekslocatie zijn, voor zover bekend, geen bodemonderzoeken uitgevoerd.

## 2.6 Belendende percelen/terreindelen

De onderzoekslocatie is gelegen in het buitengebied van Stokkum net ten zuidwesten van de bebouwde kom van Stokkum.

In bijlage 7 zijn de geraadpleegde informatiebronnen voor de belendende percelen opgenomen. Het bodemgebruik van de omliggende percelen is als volgt:

- aan de noordzijde bevindt zich de Eltenseweg met aan de overzijde woonpercelen;
- aan de oostzijde bevindt zich weiland;
- aan de zuidzijde bevindt zich een siertuin;
- aan de westzijde bevindt zich weiland.

Van de aangrenzende percelen zijn geen bodemonderzoeksgegevens bekend.

Uit de verzamelde informatie blijkt dat er op de aangrenzende percelen geen bodemverontreinigingen zijn te verwachten.

## 2.7 Terreininspectie

Voorafgaand aan het bodemonderzoek is er een terreininspectie uitgevoerd. Deze is gericht op de identificatie van bronnen, die mogelijk hebben geleid of kunnen leiden tot een grond- en/of grondwaterverontreiniging.

De tijdens de terreininspectie aangetroffen situatie komt overeen met de locatiegegevens, zoals deze zijn opgenomen in paragraaf 2.3. Op de onderzoekslocatie zijn geen mogelijke bronnen voor een grond- en/of grondwaterverontreiniging aangetroffen.

Op het maaiveld zijn geen asbestverdachte materialen waargenomen.

## 2.8 Toekomstige situatie

De initiatiefnemer is voornemens een woonhuis op de locatie te bouwen.

## 2.9 Informatie regionale achtergrondgehalten

De gemeente Montferland heeft, in samenwerking met 7 andere gemeenten in de Regio Achterhoek, de achtergrondwaarden van een aantal metalen, PAK en EOX voor grond vastgesteld. De onderzoekslocatie ligt binnen de zone "Buitengebied zand". Binnen deze zone komen geen verhoogde achtergrondgehalten in de grond voor (zie bijlage 8). Regionaal komen verhoogde concentraties van metalen in het grondwater voor.

## 2.10 Bodemopbouw

De originele bodem bestaat volgens de bodemkaart van Nederland, kaartblad 40 Oost, 1975 (schaal 1:50.000), uit een gooreerdgrond, welke volgens de Stichting voor Bodemkartering voornamelijk is opgebouwd uit grof zand. De afzettingen, waarin deze bodem is ontstaan, behoren geologisch gezien tot de Formatie van Boxtel.

## 2.11 Geohydrologie

De onderzoekslocatie ligt binnen het gestuwde gebied van het Montferland. Het eerste watervoerend pakket heeft een dikte van  $\pm 30$  m en wordt gevormd door gestuwde preglaciale zanden. Het eerste

watervoerend pakket wordt aan de onderzijde begrensd door fijne slibhoudende zanden van de Formaties van Maassluis en Oosterhout.

De gemiddelde grondwaterstand van het freatisch grondwater bedraagt  $\pm 13$  m +NAP, waardoor het grondwater zich op  $\pm 4$  m -mv zou bevinden. Door een sterke kwelstroming vanaf het Montferland en de aanwezigheid van diagonaal gelegen ondoordringbare lagen in de ondergrond zijn hogere en sterk fluctuerende grondwaterstanden mogelijk.

Zowel het freatisch grondwater als het water van het eerste watervoerend pakket stroomt volgens de isohypsenkaart van de Dienst Grondwaterverkenning van TNO, kaartblad 40 Oost, 1976 (schaal 1:50.000), in oost- tot zuidoostelijke richting. Op een afstand van  $\pm 3$  km ten noordwesten van de onderzoekslocatie ligt het pompstation "Dr. van Heeck". De onttrekking van dit pompstation heeft waarschijnlijk geen invloed op de grondwaterstroming van het freatisch grondwater. De onderzoekslocatie ligt niet in een grondwaterbeschermings- en/of grondwaterwingebied.

### **3. CONCLUSIES VOORONDERZOEK (ONDERZOEKSOPZET)**

Uit het vooronderzoek blijkt dat er geen sprake is van bodembelasting, anders dan een regionale of landelijke diffuse achtergrondbelasting in de grond en het grondwater. Op de locatie worden geen verontreinigende stoffen verwacht in gehalten boven de achtergrondwaarde 2000 of boven het in het betreffende gebied geldende achtergrondgehalte. Dit geldt zowel voor natuurlijke achtergrondgehalten als voor "antropogene" achtergrondgehalten, waarvan de oorzaak niet eenduidig is aan te wijzen. Op basis van het vooronderzoek is geconcludeerd dat de onderzoekslocatie onderzocht dient te worden volgens de strategie "onverdacht" (ONV). Bij onverdachte locaties luidt de onderzoekshypothese dat de bodem niet verontreinigd is.

## **4. VELDWERK**

### **4.1 Algemeen**

Tijdens het opstellen van het boorplan is rekening gehouden met de doelstellingen en de richtlijnen, welke geformuleerd zijn in de inleiding. Daarnaast is rekening gehouden met de gegevens voortvloeiend uit het vooronderzoek en de ligging van kabels en leidingen. Bijlage 2a bevat de locatieschets met daarop aangegeven de situering van de boorpunten en de peilbuis. In bijlage 3 zijn de boorprofielen opgenomen.

### **4.2 Grondonderzoek**

#### **4.2.1 Uitvoering veldwerk**

Het veldwerk is op 15 december 2009 uitgevoerd onder kwaliteitsverantwoordelijkheid van de heer A. Geven. Deze medewerker van Econsultancy is in het kader van Kwalibo geregistreerd als gekwalificeerd medewerker voor het uitvoeren van veldwerk bij milieuhygiënisch bodemonderzoek.

In het totaal zijn er met behulp van een edelmanboor 11 boringen geplaatst; 8 boringen tot 0,5 m -mv, 2 boringen tot 2,0 m -mv en 1 boring tot 4 m -mv. Deze diepe boring is afgewerkt als peilbuis, teneinde de milieuhygiënische kwaliteit van het grondwater te kunnen bepalen. Van het opgeboorde materiaal is een boorbeschrijving conform de NEN 5104 gemaakt en zijn er grondmonsters genomen over trajecten van ten hoogste 0,5 m, waarbij bodemlagen met verontreinigingskenmerken of een afwijkende textuur separaat bemonsterd zijn.

#### 4.2.2 Zintuiglijke waarnemingen

De bodem bestaat voornamelijk uit zwak tot sterk grindig, zwak tot sterk siltig, matig fijn tot matig grof zand. De bovengrond is bovendien matig humeus. De ondergrond is plaatselijk zwak tot matig leem- en keienhoudend. Ter plaatse van het noordelijke deel van de onderzoekslocatie komen in de ondergrond zwak tot sterk zandige leemlagen voor.

In het opgeboorde materiaal zijn zintuiglijk geen verontreinigingen waargenomen.

Tijdens de veldwerkzaamheden zijn op het maaiveld van de onderzoekslocatie, alsmede in de bodem, geen asbestverdachte materialen aangetroffen. Hierbij wordt opgemerkt dat gelet op de doelstelling van het onderzoek de veldwerkzaamheden niet conform de NEN 5707 ("Bodem - Inspectie, monsterneming en analyse van asbest in bodem en partijen grond") zijn uitgevoerd.

#### 4.3 Grondwateronderzoek

##### 4.3.1 Uitvoering veldwerk

Op het midden van de onderzoekslocatie is een peilbuis (filterstelling 2,0-3,0 m -mv) geplaatst. De filterstelling is bepaald op basis van de grondwaterstand, zoals deze tijdens de veldwerkzaamheden op 15 december 2009 is ingeschat. Het onderste gedeelte van de peilbuis (het peilfilter) is geperforeerd en de ruimte tussen de wand van het boorgat en het peilfilter is opgevuld met filtergrind. Boven het filtergrind is een laag zwelklei aangebracht, zodat er géén verontreinigingen van bovenaf in de peilbuis kunnen migreren. De peilbuis is direct na plaatsing afgepompt en na een wachttijd van minimaal een week is het grondwater bemonsterd.

##### 4.3.2 Bemonstering

De grondwaterbemonstering is op 22 december 2009 uitgevoerd door de heer A. Rondeel. Deze medewerker van Econsultancy is in het kader van Kwalibo geregistreerd als gekwalificeerd medewerker voor het uitvoeren van veldwerk bij milieuhygiënisch bodemonderzoek.

Tijdens de grondwaterbemonstering zijn er zintuiglijk geen verontreinigingen aangetroffen. Tabel I geeft een overzicht van de grondwaterstand en de in het veld bepaalde waarden van de pH en het geleidingsvermogen van het grondwater. De verlaagde pH en het geleidingsvermogen vertonen geen afwijkingen ten opzichte van regionaal bekende waarden.

Tabel I. Overzicht grondwaterstand, pH en geleidingsvermogen van het grondwater

Peilbuis-nummer	Situering peilbuis	Filterstelling (m -mv)	Grondwaterstand 22 december 2009 (m -mv)	pH (-)	EGV ( $\mu\text{S}/\text{cm}$ )
PB01	midden	2,0-3,0	1,20	6,5	340



## 5. ANALYSERESULTATEN

### 5.1 Uitvoering analyses

Alle te analyseren grond- en grondwatermonsters zijn aangeboden aan ALcontrol Laboratories. Dit laboratorium is erkend door de Raad voor Accreditatie en is AS3000-geaccrediteerd voor milieuhygiënisch bodemonderzoek. In het laboratorium zijn in totaal 3 grondmengmonsters samengesteld (2 grondmengmonsters van de bovengrond en 1 grondmengmonster van de ondergrond). De 3 grondmengmonsters en het grondwatermonster zijn geanalyseerd op de volgende pakketten:

- *standaardpakket grond:*

droge stof, metalen (barium, cadmium, kobalt, koper, kwik, lood, molybdeen, nikkel en zink), polychloorbifenylen (PCB), polycyclische aromatische koolwaterstoffen (PAK) en minerale olie;

- *standaardpakket grondwater:*

metalen (barium, cadmium, kobalt, koper, kwik, lood, molybdeen, nikkel en zink), vluchtige aromaten (BTEX), styreen, naftaleen, gehalogeneerde koolwaterstoffen (VOX) en minerale olie.

Tevens is van één van de grondmengmonsters van de bovengrond het organische stof- en lutumgehalte bepaald.

Tabel II geeft een overzicht van de samenstelling van de grondmengmonsters en de analysepakketten.

**Tabel II. Overzicht van de samenstelling van de grondmengmonsters en de analysepakketten**

Grondmengmonster	Traject (cm -mv)	Analysepakket	Bijzonderheden
MM1	01 (0-40) + 02 (0-40) + 03 (0-40) + 10 (0-40) + 11 (0-40)	standaardpakket	bovengrond noordelijk terreindeel (zintuiglijk schoon)
MM2	05 (0-40) + 07 (0-40) + 06 (0-40) + 08 (10-60) + 09 (0-40)	standaardpakket + lutum en organische stof	bovengrond zuidelijk terreindeel (zintuiglijk schoon)
MM3	01 (50-100) + 05 (100-150) + 08 (140-190)	standaardpakket	ondergrond (zintuiglijk schoon)

### 5.2 Interpretatie analysesresultaten

De analysesresultaten zijn getoetst aan het toetsingskader van VROM (circulaire bodemsanering 2009). Het toetsingskader voor de beoordeling van de gehalten en/of concentraties van verontreinigingen is gegeven in de toetsingstabel en bevat voor grond en grondwater drie te onderscheiden waarden met de verschillende niveaus:

- *achtergrondwaarde 2000:*

deze waarde ("AW2000") geeft de gehalten aan zoals die op dit moment voorkomen in de bodem van natuur- en landbouwgronden, waarvoor geldt dat er geen sprake is van belasting door lokale verontreinigingsbronnen;

- *streefwaarde:*

deze waarde ("S") geeft het milieukwaliteitsniveau aan voor grondwater, waarbij als nadelig te waarden effecten verwaarloosbaar worden geacht;

- *tussenwaarde:*

deze waarde ("T") is de helft van de som van de achtergrondwaarde 2000 (of in het geval van grondwater de streefwaarde) en de interventiewaarde. De tussenwaarde is de concentratiegrens waarboven in beginsel nader onderzoek moet worden uitgevoerd, omdat het vermoeden van ernstige bodemverontreiniging bestaat;

- *interventiewaarde:*

deze waarde ("I") geeft het niveau voor verontreinigingen in grond en grondwater aan waarboven ernstige vermindering of dreigende vermindering optreedt van de functionele eigenschappen, die de bodem heeft voor mens, plant of dier. Bij gehalten en/of concentraties boven de interventiewaarde is er sprake van een sterke verontreiniging. Bij overschrijding van de interventiewaarde wordt vaak een nader onderzoek uitgevoerd om de ernst van de verontreiniging en de saneringsurgentie te bepalen. Wanneer het boven de tussenwaarde of interventiewaarde gelegen gehalte een natuurlijke oorsprong heeft, is uitvoering van vervolgonderzoek meestal niet noodzakelijk.

In bijlage 5 is de toetsingstabel opgenomen uit de eerder genoemde circulaire. Deze bijlage bevat de achtergrondwaarden 2000 en de interventiewaarden, alsmede de berekeningswijze die moet worden gevolgd om deze waarden naar grondsoort te differentiëren. De achtergrondwaarden 2000 en de interventiewaarden voor de grond zijn berekend met behulp van de door het laboratorium bepaalde waarden voor het organische stof- en lutumgehalte. Voor de toetsing van de analyseresultaten van de ondergrond is gebruik gemaakt van een aangenomen humus- en lutumgehalte van respectievelijk 0,5% en 1,0%. Het hanteren van deze waarden geeft de strengst mogelijk toetsing aan de achtergrondwaarden 2000 en de interventiewaarden voor de grond.

Bijlage 6 geeft een overzicht van de rapportagegrenzen van de uitgevoerde analyses. De gebruikte analysetechnieken zijn weergegeven op de certificaten in bijlage 4. Om de mate van verontreiniging aan te geven wordt de volgende terminologie gebruikt:

Grond:

- niet verontreinigd: gehalte  $\leq$  achtergrondwaarde 2000 en/of detectielimiet;
- licht verontreinigd: gehalte  $>$  achtergrondwaarde 2000 en  $\leq$  tussenwaarde;
- matig verontreinigd: gehalte  $>$  tussenwaarde  $\leq$  interventiewaarde;
- sterk verontreinigd: gehalte  $>$  interventiewaarde.

Grondwater:

- niet verontreinigd: concentratie  $\leq$  streefwaarde en/of detectielimiet;
- licht verontreinigd: concentratie  $>$  streefwaarde en  $\leq$  tussenwaarde;
- matig verontreinigd: concentratie  $>$  tussenwaarde  $\leq$  interventiewaarde;
- sterk verontreinigd: concentratie  $>$  interventiewaarde.

### 5.3 Resultaten grond- en grondwatermonsters

Tabel III geeft een overzicht van de parameters in de grond die de geldende toetsingskaders overschrijden.

**Tabel III. Overschrijdingen toetsingskaders grond**

Grondmeng-monster	Traject (cm -mv)	Gehalte > AW2000 (licht verontreinigd)	Gehalte > AW2000 en achtergrondwaarde	Gehalte > T (matig verontreinigd)	Gehalte > I (sterk verontreinigd)
MM1	01 (0-40) + 02 (0-40) + 03 (0-40) + 10 (0-40) + 11 (0-40)	-	-	-	-
MM2	05 (0-40) + 07 (0-40) + 06 (0-40) + 08 (10-60) + 09 (0-40)	PCB	-	-	-
MM3	01 (50-100) + 05 (100-150) + 08 (140-190)	kobalt PCB	-	-	-

Tabel IV geeft een overzicht van de parameters in het grondwater die de geldende toetsingskaders overschrijden.

**Tabel IV. Overschrijdingen toetsingskaders grondwater**

Grondwater-monster	Situering peilbuis	Concentratie > S (licht verontreinigd)	Concentratie > T (matig verontreinigd)	Concentratie > I (sterk verontreinigd)
PB01	midden	-	-	-

De tabellen V t/m VII geven een overzicht van de analyseresultaten van de grondmengmonsters en de grondwatermonsters. Bijlage 4 bevat de door het laboratorium aangeleverde resultaten.

**Tabel V. Analyseresultaten grondmonsters (gehalten in mg/kg d.s., tenzij anders vermeld)**

Monstercode	MM1	MM2	AW2000	T	I	AS3000
droge stof(gew.-%)	88.7	--	91.0	--		
gewicht artefacten(g)	14	--	7.4	--		
aard van de artefacten(g)	Stenen	--	Stenen	--		
organische stof (% vd DS)	-		2.0	--		
lutum (bodem)(% vd DS)	-		<2	--		
<b>METALEN</b>						
barium <sup>†</sup>	<20	<20			237	49
cadmium	<0.35	<0.35	0.35	4.0	7.6	0.35
kobalt	<3	<3	4.3	29	54	4.3
koper	<10	<10	19	56	92	19
kwik	<0.10	<0.10	0.10	13	25	0.10
lood	14	<13	32	184	337	32
molybdeen	<1.5	<1.5	1.5	96	190	1.5
nikkel	5.4	5.3	12	23	34	12
zink	34	27	59	181	303	59
<b>POLYCYCLISCHE AROMATISCHE KOOLWATERSTOFFEN</b>						
naftaleen	<0.01	--	<0.01	--		
fenantreen	0.01	--	<0.01	--		
antraceen	<0.01	--	<0.01	--		
fluoranteen	0.04	--	0.02	--		
benzo(a)antraceen	0.02	--	0.01	--		
chryseen	0.02	--	0.01	--		
benzo(k)fluoranteen	0.02	--	0.01	--		
benzo(a)pyreen	0.02	--	0.01	--		
benzo(ghi)peryleen	0.02	--	0.01	--		
indeno(1.2.3-cd)pyreen	0.02	--	0.01	--		
PAK-totaal (10 van VROM)	0.18	--	<0.1	--	1.5	21
PAK-totaal (10 van VROM) (0.7 factor)	0.20	--	0.11	--	1.5	21
<b>POLYCHLOORBIFENYLEN (PCB)</b>						
PCB 28(µg/kgds)	<1	--	<1	--		
PCB 52(µg/kgds)	<1	--	<1	--		
PCB 101(µg/kgds)	<1	--	1.0	--		
PCB 118(µg/kgds)	<1	--	1.0	--		
PCB 138(µg/kgds)	<1	--	<1	--		
PCB 153(µg/kgds)	<1	--	<1	--		
PCB 180(µg/kgds)	<1	--	<1	--		
som PCB (7)(µg/kgds)	<7	--	<7	--	4.0	102
som PCB (7) (0.7 factor)(µg/kgds)	4.9	■	5.6	■	4.0	102
<b>MINERALE OLIE</b>						
fractie C10 - C12	<5	--	<5	--		
fractie C12 - C22	<5	--	<5	--		
fractie C22 - C30	<5	--	<5	--		
fractie C30 - C40	<5	--	<5	--		
totaal olie C10 - C40	<20	--	<20	--	38	519

**Monstercode en monstertraject:**

MM1: 01 (0-40) 02 (0-40) 03 (0-40) 10 (0-40) 11 (0-40)  
 MM2: 05 (0-40) 07 (0-40) 06 (0-40) 08 (10-60) 09 (0-40)

De resultaten zijn voor de interventiewaarde getoetst aan de toetsingswaarden zoals vermeld in de Circulaire Bodemsanering 2009. Staatscourant 67. 7 april 2009 en voor de achtergrondwaarden aan het Besluit Bodemkwaliteit. Staatscourant 20 december 2007. Nr. 247. Tevens zijn de volgende wijzigingen doorgevoerd: De gewijzigde grenswaarden van een aantal OCB (per 30-07-2008) (www.Senternovem.nl) en de wijziging in de Staatscourant 67 van 7 april 2009. De gehalten die de betreffende toetsingswaarden overschrijden zijn als volgt geclassificeerd:

- het gehalte is groter dan de achtergrondwaarde en kleiner dan of gelijk aan tussenwaarde
- het gehalte is groter dan tussenwaarde en kleiner dan of gelijk aan de interventiewaarde
- het gehalte is groter dan de interventiewaarde
- geen toetsingswaarde voor opgesteld
- niet geanalyseerd
- # verhoogde rapportagegrens. voor meer informatie zie analysecertificaat
- AS3000 laboratoriumanalyses voor grond-, waterbodem- en grondwater; protocollen 3010 t/m 3090 versie 4.25 juni 2008.
- \* gecorrigeerd gehalte is groter dan of gelijk aan de achtergrondwaarde (of geen achtergrondwaarde voor opgesteld). maar wel kleiner dan de AS3000 rapportagegrens-eis. dus mag verondersteld worden kleiner dan de achtergrondwaarde te zijn.
- <sup>b</sup> gecorrigeerd gehalte is groter dan de achtergrondwaarde (of geen AW2000 voor opgesteld) en groter dan de AS3000 rapportagegrens-eis.
- <sup>†</sup> De interventiewaarde voor barium geldt alleen voor die situaties waarbij duidelijk sprake is van antropogene verontreiniging.

De achtergrond- en interventiewaarden zijn afhankelijk van de bodemsamenstelling. Voor de toetsing is gebruik gemaakt van de volgende samenstelling: lutum 2%; humus 2%.

**Tabel VI. Analyseresultaten grondmengmonster (gehalten in mg/kg d.s. tenzij anders vermeld)**

Monstercode	MM3	AW2000	T	I	AS3000
droge stof(gew.-%)	87.0	--			
gewicht artefacten(g)	18	--			
aard van de artefacten(g)	Stenen	--			
<b>METALEN</b>					
barium*	<20			237	49
cadmium	<0.35	0.35	4.0	7.6	0.35
kobalt	6.3	4.3	29	54	4.3
koper	<10	19	56	92	19
kwik	<0.10	0.10	13	25	0.10
lood	<13	32	184	337	32
molybdeen	<1.5	1.5	96	190	1.5
nikkel	9.5	12	23	34	12
zink	<20	59	181	303	59
<b>POLYCYCLISCHE AROMATISCHE KOOLWATERSTOFFEN</b>					
naftaleen	<0.01	--			
fenantreen	<0.01	--			
antraceen	<0.01	--			
fluoranteen	<0.01	--			
benzo(a)antraceen	<0.01	--			
chryseen	<0.01	--			
benzo(k)fluoranteen	<0.01	--			
benzo(a)pyreen	<0.01	--			
benzo(ghi)peryleen	<0.01	--			
indeno(1.2.3-cd)pyreen	<0.01	--			
PAK-totaal (10 van VROM)	<0.1	1.5	21	40	1.5
PAK-totaal (10 van VROM) (0.7 factor)	0.07	1.5	21	40	1.0
<b>POLYCHLOORBIFENYLEN (PCB)</b>					
PCB 28(µg/kgds)	<1	--			
PCB 52(µg/kgds)	<1	--			
PCB 101(µg/kgds)	1.1	--			
PCB 118(µg/kgds)	1.5	--			
PCB 138(µg/kgds)	1.2	--			
PCB 153(µg/kgds)	<1	--			
PCB 180(µg/kgds)	<1	--			
som PCB (7)(µg/kgds)	<7	4.0	102	200	14
som PCB (7) (0.7 factor)(µg/kgds)	6.6	4.0	102	200	9.8
<b>MINERALE OLIE</b>					
fractie C10 - C12	<5	--			
fractie C12 - C22	<5	--			
fractie C22 - C30	<5	--			
fractie C30 - C40	<5	--			
totaal olie C10 - C40	<20	38	519	1000	38

Monstercode en monstertraject:  
MM3: 01 (50-100) 05 (100-150) 08 (140-190)

De resultaten zijn voor de interventiewaarde getoetst aan de toetsingswaarden zoals vermeld in de Circulaire Bodemsanering 2009. Staatscourant 67. 7 april 2009 en voor de achtergrondwaarden aan het Besluit Bodemkwaliteit. Staatscourant 20 december 2007. Nr. 247. Tevens zijn de volgende wijzigingen doorgevoerd: De gewijzigde grenswaarden van een aantal OCB (per 30-07-2008) ([www.Senternovem.nl](http://www.Senternovem.nl)) en de wijziging in de Staatscourant 67 van 7 april 2009. De gehalten die de betreffende toetsingswaarden overschrijden zijn als volgt geïnclassificeerd:

- het gehalte is groter dan de achtergrondwaarde en kleiner dan of gelijk aan tussenwaarde
- het gehalte is groter dan tussenwaarde en kleiner dan of gelijk aan de interventiewaarde
- het gehalte is groter dan de interventiewaarde
- geen toetsingswaarde voor opgesteld
- niet geanalyseerd
- # verhoogde rapportagegrens. voor meer informatie zie analysecertificaat
- AS3000 laboratoriumanalyses voor grond-, waterbodem- en grondwater; protocollen 3010 t/m 3090 versie 4.25 juni 2008.
- \* gecorrigeerd gehalte is groter dan of gelijk aan de achtergrondwaarde (of geen achtergrondwaarde voor opgesteld). maar wel kleiner dan de AS3000 rapportagegrens-eis. dus mag verondersteld worden kleiner dan de achtergrondwaarde te zijn.
- ° gecorrigeerd gehalte is groter dan de achtergrondwaarde (of geen AW2000 voor opgesteld) en groter dan de AS3000 rapportagegrens-eis.
- \* De interventiewaarde voor barium geldt alleen voor die situaties waarbij duidelijk sprake is van antropogene verontreiniging.

De achtergrond- en interventiewaarden zijn afhankelijk van de bodemsamenstelling. Voor de toetsing is gebruik gemaakt van de volgende samenstelling: lutum 1%; humus 0.5%.

**Tabel VII. Analyseresultaten grondwatermonsters (concentratie in µg/l, tenzij anders vermeld)**

Monstercode	PB01	S	T	I	AS3000
<b>METALEN</b>					
barium	<45	50	338	625	50
cadmium	<0.8 *	0.40	3.2	6.0	0.80
kobalt	<5	20	60	100	20
koper	<15	15	45	75	15
kwik	<0.05	0.050	0.18	0.30	0.050
lood	<15	15	45	75	15
molybdeen	<3.6	5.0	152	300	5.0
nikkel	<15	15	45	75	15
zink	<60	65	432	800	65
<b>VLUCHTIGE AROMATEN</b>					
benzeen	<0.2	0.20	15	30	0.20
tolueen	<0.3	7.0	504	1000	7.0
ethylbenzeen	<0.3	4.0	77	150	4.0
o-xyleen	<0.1 --				
p- en m-xyleen	<0.2 --				
xylenen	<0.3 --	0.20	35	70	0.30
xylenen (0.7 factor)	0.21 *	0.20	35	70	0.21
styreen	<0.3	6.0	153	300	6.0
naftaleen	<0.05 *	0.01	35	70	0.050
<b>GEHALOGENEERDE KOOLWATERSTOFFEN</b>					
1.1-dichloorethaan	<0.6	7.0	454	900	7.0
1.2-dichloorethaan	<0.6	7.0	204	400	7.0
1.1-dichlooretheen	<0.1 *	0.01	5.0	10	0.10
cis-1.2-dichlooretheen	<0.1 --				
trans-1.2-dichlooretheen	<0.1 --				
som (cis.trans) 1.2- dichloorethenen	<0.2 --	0.01	10	20	0.20
som (cis.trans) 1.2- dichloorethenen (0.7 factor)	0.14 *	0.01	10	20	0.20
dichloormethaan	<0.2 *	0.01	500	1000	0.20
1.1-dichloorpropaan	<0.25 --				
1.2-dichloorpropaan	<0.25 --				
1.3-dichloorpropaan	<0.25 --				
som dichloorpropanen	<0.75 --	0.80	40	80	0.75
som dichloorpropanen (0.7 factor)	0.53	0.80	40	80	0.52
tetrachlooretheen	<0.1 *	0.01	20	40	0.10
tetrachloormethaan	<0.1 *	0.01	5.0	10	0.10
1.1.1-trichloorethaan	<0.1 *	0.01	150	300	0.10
1.1.2-trichloorethaan	<0.1 *	0.01	65	130	0.10
trichlooretheen	<0.6	24	262	500	24
chloroform	<0.6	6.0	203	400	6.0
vinylchloride	<0.1 *	0.01	2.5	5.0	0.20
tribroommethaan	<0.2			630	2.0
<b>MINERALE OLIE</b>					
fractie C10 - C12	<25 --				
fractie C12 - C22	<25 --				
fractie C22 - C30	<25 --				
fractie C30 - C40	<25 --				
totaal olie C10 - C40	<100 *	50	325	600	100

De resultaten zijn getoetst aan de toetsingswaarden zoals vermeld Circulaire Bodemsanering 2009, Staatscourant 67. 7 april 2009. De concentraties die de betreffende toetsingswaarden overschrijden zijn als volgt geclassificeerd:

- de concentratie is groter dan de streefwaarde en kleiner dan of gelijk aan tussenwaarde
- de concentratie is groter dan tussenwaarde en kleiner dan of gelijk aan de interventiewaarde
- de concentratie is groter dan de interventiewaarde
- geen toetsingswaarde voor opgesteld
- niet geanalyseerd
- # verhoogde rapportagegrens (voor meer informatie zie analysecertificaat)
- AS3000 laboratoriumanalyses voor grond-, waterbodem- en grondwateronderzoek; grondwaterprotocollen 3110 t/m 3190 versie 3.25 juni 2008.
- \* gecorrigeerde concentratie is groter dan of gelijk aan de streefwaarde (of geen streefwaarde voor opgesteld) en kleiner dan de AS3000 rapportagegrens-eis. Verondersteld wordt dat de concentratie kleiner is dan de streefwaarde te zijn.
- ° gecorrigeerde concentratie is groter dan de streefwaarde (of geen streefwaarde voor opgesteld en groter dan de AS3000 rapportagegrens-eis.

## 6. SAMENVATTING, CONCLUSIES EN ADVIES

Econsultancy heeft in opdracht van Oostzee - Stedenbouw een verkennend bodemonderzoek uitgevoerd aan de Eltenseweg (ong.) te Stokkum in de gemeente Montferland.

Het bodemonderzoek is uitgevoerd in het kader van de Bouwverordening, alsmede een bestemmingsplanwijziging.

Op basis van het vooronderzoek is geconcludeerd dat de onderzoekslocatie onderzocht dient te worden volgens de strategie "onverdacht" (ONV). Bij onverdachte locaties luidt de onderzoekshypothese dat de bodem niet verontreinigd is.

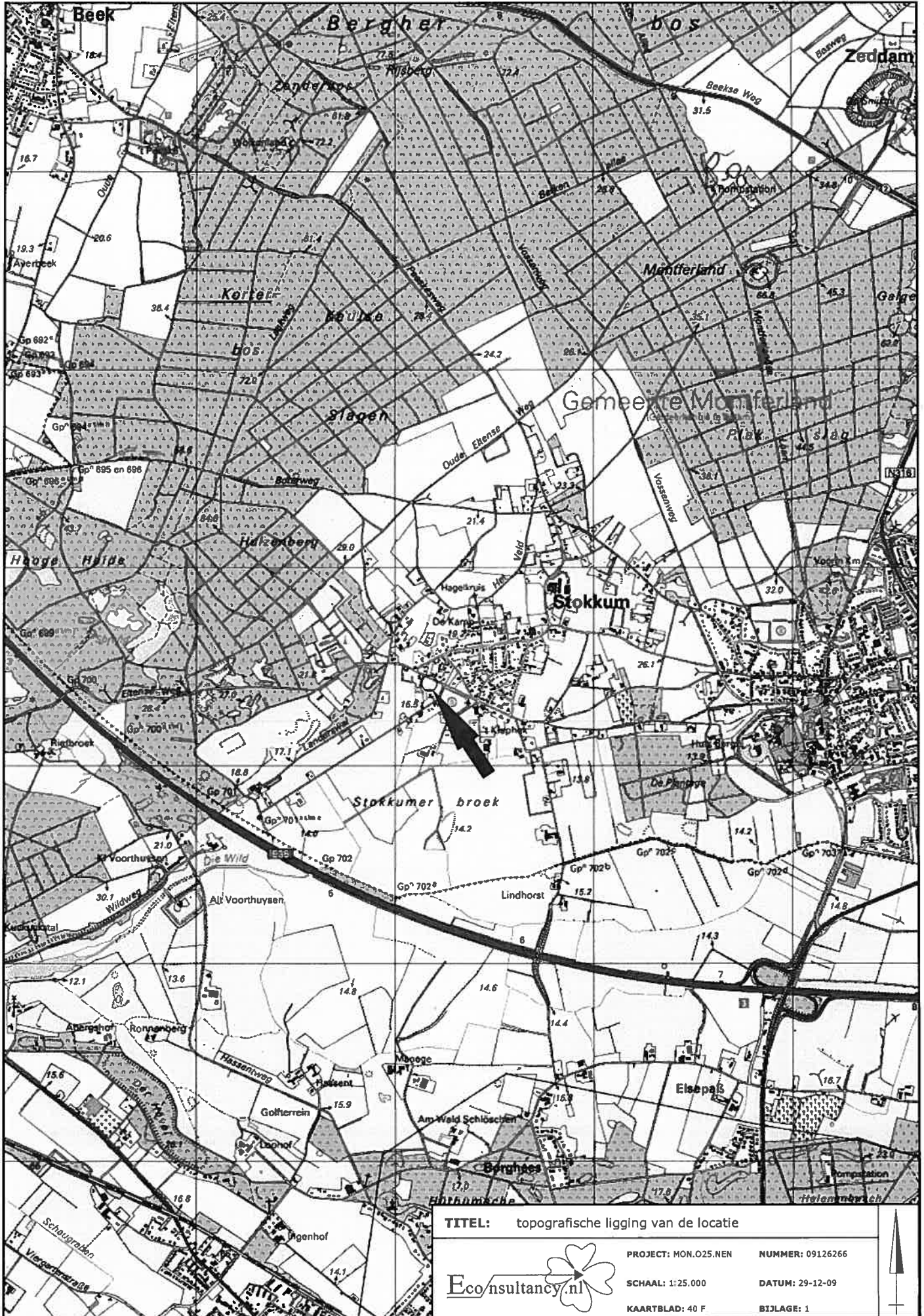
De bodem bestaat voornamelijk uit zwak tot sterk grindig, zwak tot sterk siltig, matig fijn tot matig grof zand. De bovengrond is bovendien matig humeus. De ondergrond is plaatselijk zwak tot matig leem- en keienhoudend. Ter plaatse van het noordelijke deel van de onderzoekslocatie komen in de ondergrond zwak tot sterk zandige leemlagen voor. In het opgeboorde materiaal zijn zintuiglijk geen verontreinigingen waargenomen.

Er zijn op basis van het vooronderzoek, tijdens de terreininspectie en bij de uitvoering van de veldwerkzaamheden geen aanwijzingen gevonden, die aanleiding geven een asbestverontreiniging op de locatie te verwachten.


De bovengrond van het zuidelijk terreindeel is licht verontreinigd met PCB. De ondergrond is licht verontreinigd met kobalt en PCB. Voor de lichte PCB en kobalt verontreiniging heeft Econsultancy geen verklaring. In het grondwater zijn geen verontreinigingen geconstateerd.

De vooraf gestelde hypothese, dat de onderzoekslocatie als "onverdacht" kan worden beschouwd wordt, op basis van de onderzoeksresultaten, niet geheel bevestigd. Gelet op de aard en mate van verontreiniging, bestaat er géén reden voor een nader onderzoek en bestaan er met betrekking tot de milieuhygiënische kwaliteit van de bodem géén belemmeringen voor de nieuwbouw op de onderzoekslocatie.

Indien er werkzaamheden plaatsvinden, waarbij grond vrijkomt, kan de grond niet zonder meer worden afgevoerd of elders worden toegepast. De regels van het Besluit bodemkwaliteit zijn hierop mogelijk van toepassing.



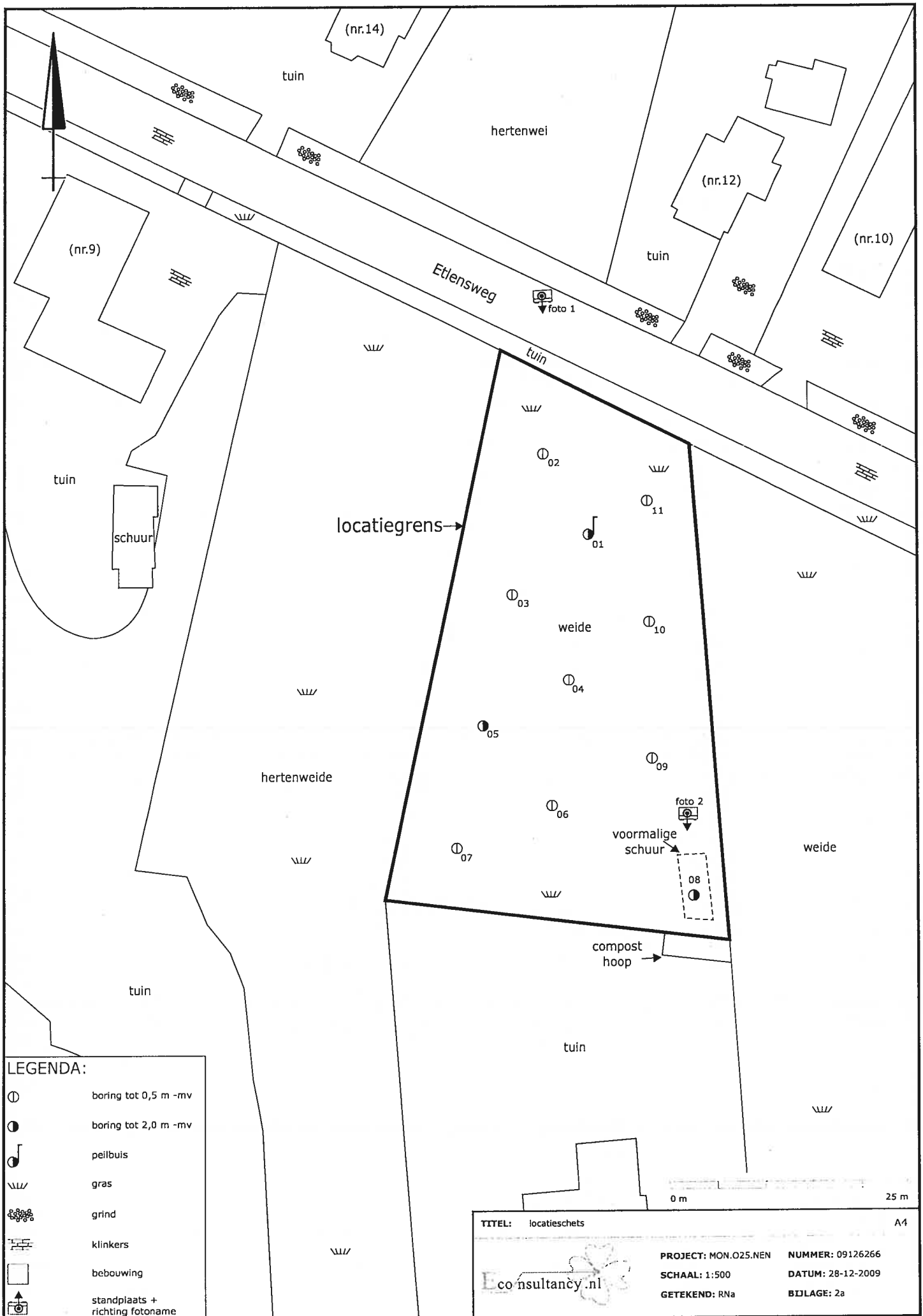
TITEL: topografische ligging van de locatie



PROJECT: MON.O25.NEN      NUMMER: 09126266  
 SCHAAL: 1:25.000      DATUM: 29-12-09  
 KAARTBLAD: 40 F      BIJLAGE: 1







**LEGENDA:**

- ⊙ boring tot 0,5 m -mv
- boring tot 2,0 m -mv
- ♪ peilbuis
- ⋈ gras
- ⋈⋈ grind
- ⋈⋈⋈ klinkers
- bebouwing
- 📷 standplaats + richting fotonaam

TITEL: locatieschets A4

PROJECT: MON.O25.NEN NUMMER: 09126266

SCHAAL: 1:500 DATUM: 28-12-2009

GETEKEND: RNa BIJLAGE: 2a

Ecoconsultancy.nl

## Bijlage 2b Foto's onderzoekslocatie



Foto 1.

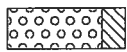
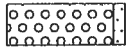

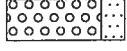



Foto 2.






## Bijlage 3 Boorprofielen

# Legenda (conform NEN 5104)






## grind

-  Grind, siltig
-  Grind, zwak zandig
-  Grind, matig zandig
-  Grind, sterk zandig
-  Grind, uiterst zandig

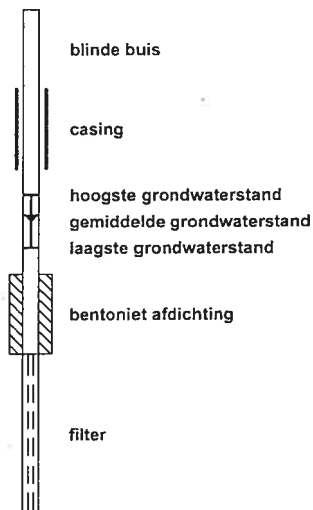
## zand

-  Zand, kleiïg
-  Zand, zwak siltig
-  Zand, matig siltig
-  Zand, sterk siltig
-  Zand, uiterst siltig

## veen

-  Veen, mineraalarm
-  Veen, zwak kleiïg
-  Veen, sterk kleiïg
-  Veen, zwak zandig
-  Veen, sterk zandig



## peilbuis









## klei

-  Klei, zwak siltig
-  Klei, matig siltig
-  Klei, sterk siltig
-  Klei, uiterst siltig
-  Klei, zwak zandig
-  Klei, matig zandig
-  Klei, sterk zandig

## leem

-  Leem, zwak zandig
-  Leem, sterk zandig






## overige toevoegingen

-  zwak humeus
-  matig humeus
-  sterk humeus
-  zwak grindig
-  matig grindig
-  sterk grindig

## geur

-  geen geur
-  zwakke geur
-  matige geur
-  sterke geur
-  uiterste geur



## olie

-  geen olie-water reactie
-  zwakke olie-water reactie
-  matige olie-water reactie
-  sterke olie-water reactie
-  uiterste olie-water reactie






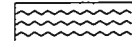
## p.i.d.-waarde

-  > 0
-  > 1
-  > 10
-  > 100
-  > 1000
-  > 10000

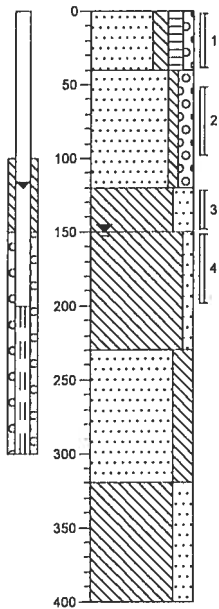
## monsters

-  geroerd monster
-  ongeroerd monster

## overig

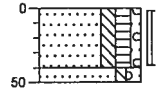
-  bijzonder bestanddeel
-  Gemiddeld hoogste grondwaterstand
-  grondwaterstand (tijdens veldwerk)
-  Gemiddeld laagste grondwaterstand
-  slib
-  water

Boring: 01



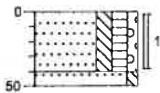
0	weiland
40	Zand, matig fijn, matig siltig, matig humeus, zwak grindig, donkerbruin
120	Zand, matig grof, zwak siltig, matig grindig, matig keien, bruinbeige
150	Leem, sterk zandig, matig gleyhoudend, oranje grijs
230	Leem, zwak zandig, grijsbruin
320	Zand, zeer fijn, sterk siltig, zwak leemhoudend, beigebruin
400	Leem, sterk zandig, bruin grijs

Boring: 02



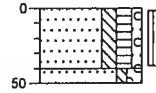
0	weiland
40	Zand, matig grof, matig siltig, matig humeus, zwak grindig, donkerbruin
50	Zand, matig grof, zwak siltig, matig grindig, zwak keien, grijsbeige

Boring: 03



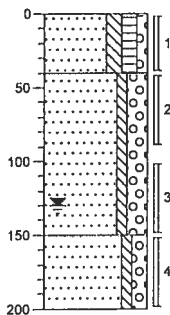
0	weiland
40	Zand, matig grof, matig siltig, matig humeus, zwak grindig, donkerbruin
50	Zand, matig fijn, zwak siltig, matig oerhoudend, grijsbeige

Boring: 04



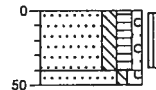
0	weiland
40	Zand, matig grof, matig siltig, matig humeus, zwak grindig, donkerbruin
50	Zand, matig grof, zwak siltig, matig grindig, zwak keien, grijsbeige

Boring: 05



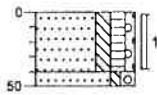
0	weiland
40	Zand, matig grof, matig siltig, matig humeus, zwak grindig, donkerbruin
150	Zand, matig grof, zwak siltig, sterk grindig, matig keien, beigebruin
200	Zand, matig grof, zwak siltig, matig grindig, matig leemhoudend, grijsbeige

Boring: 06



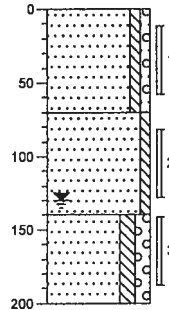
0	weiland
40	Zand, matig grof, matig siltig, matig humeus, zwak grindig, donkerbruin
50	Zand, matig grof, zwak siltig, matig grindig, zwak keien, grijsbeige

Boring: 07



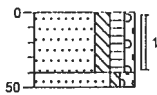
0	weiland
	Zand, matig grof, matig siltig, matig humeus, zwak grindig, donkerbruin
40	
50	Zand, matig grof, zwak siltig, matig grindig, zwak keien, grijsbeige

Boring: 08



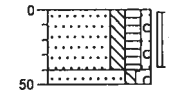
0	braak
	Zand, matig grof, zwak siltig, zwak grindig, grijs
70	
	Zand, matig fijn, zwak siltig, bruinbeige
140	
	Zand, matig grof, matig siltig, matig grindig, matig leemhoudend, beigebruin
200	

Boring: 09



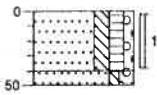
0	weiland
	Zand, matig grof, matig siltig, matig humeus, zwak grindig, donkerbruin
40	
50	Zand, matig grof, zwak siltig, matig grindig, zwak keien, grijsbeige

Boring: 10



0	weiland
	Zand, matig grof, matig siltig, matig humeus, zwak grindig, donkerbruin
40	
50	Zand, matig grof, zwak siltig, matig grindig, zwak keien, grijsbeige

Boring: 11



0	weiland
	Zand, matig grof, matig siltig, matig humeus, zwak grindig, donkerbruin
40	
50	Zand, matig grof, zwak siltig, matig grindig, zwak keien, grijsbeige

## Bijlage 4 Analyserapporten



## Analyserapport

ECONSULTANCY BV  
S. Schut  
Havenstraat 124  
7005 AG DOETINCHEM

Blad 1 van 6

Uw projectnaam : MON.O25.NEN  
Uw projectnummer : 09126266  
ALcontrol rapportnummer : 11516328, versie nummer: 1

Rotterdam, 21-12-2009

Geachte heer/mevrouw,

Hierbij ontvangt u de analyse resultaten van het laboratoriumonderzoek ten behoeve van uw project 09126266. Het onderzoek werd uitgevoerd conform uw opdracht. De gerapporteerde resultaten hebben uitsluitend betrekking op de geteste monsters. De door u aangegeven omschrijvingen voor de monsters en het project zijn overgenomen in dit analyserapport.

Het onderzoek is, met uitzondering van eventueel uitbesteed onderzoek, uitgevoerd door ALcontrol Laboratories, gevestigd aan de Steenhouwerstraat 15 in Rotterdam (NL).


Dit analyserapport bestaat inclusief bijlagen uit 6 pagina's. Alle bijlagen maken onlosmakelijk onderdeel uit van het rapport. Alleen vermenigvuldiging van het hele rapport is toegestaan.

Uitgebreide informatie over de door ons gehanteerde analysemethoden kunt u terugvinden in onze informatiegids.

Mocht u vragen en/of opmerkingen hebben naar aanleiding van dit rapport, bijvoorbeeld als u nadere informatie nodig heeft over de meetonzekerheid van de analyseresultaten in dit rapport, dan verzoeken wij u vriendelijk contact op te nemen met de afdeling Customer Support.

Wij vertrouwen er op u met deze informatie van dienst te zijn.

Hoogachtend,



R. van Duin  
Laboratory Manager





ECONSULTANCY BV  
S. Schut

## Analyserapport

Blad 2 van 6

Projectnaam MON.O25.NEN  
Projectnummer 09126266  
Rapportnummer 11516328 - 1

Orderdatum 16-12-2009  
Startdatum 16-12-2009  
Rapportagedatum 21-12-2009

Analyse	Eenheid	Q	001	002	003
---------	---------	---	-----	-----	-----

droge stof	gew.-%	S	88.7	91.0	87.0
gewicht artefacten	g	S	14	7.4	18
aard van de artefacten	g	S	Stenen	Stenen	Stenen

organische stof (gloeiverlies)	% vd DS	S		2.0	
--------------------------------	---------	---	--	-----	--

### KORRELGROOTTEVERDELING

lutum (bodem)	% vd DS	S		<2	
---------------	---------	---	--	----	--

### METALEN

barium	mg/kgds	S	<20	<20	<20
cadmium	mg/kgds	S	<0.35	<0.35	<0.35
kobalt	mg/kgds	S	<3	<3	6.3
koper	mg/kgds	S	<10	<10	<10
kwik	mg/kgds	S	<0.10	<0.10	<0.10
lood	mg/kgds	S	14	<13	<13
molybdeen	mg/kgds	S	<1.5	<1.5	<1.5
nikkel	mg/kgds	S	5.4	5.3	9.5
zink	mg/kgds	S	34	27	<20

### POLYCYCLISCHE AROMATISCHE KOOLWATERSTOFFEN

naftaleen	mg/kgds	S	<0.01	<0.01	<0.01
fenantreen	mg/kgds	S	0.01	<0.01	<0.01
antraceen	mg/kgds	S	<0.01	<0.01	<0.01
fluoranteen	mg/kgds	S	0.04	0.02	<0.01
benzo(a)antraceen	mg/kgds	S	0.02	0.01	<0.01
chryseen	mg/kgds	S	0.02	0.01	<0.01
benzo(k)fluoranteen	mg/kgds	S	0.02	0.01	<0.01
benzo(a)pyreen	mg/kgds	S	0.02	0.01	<0.01
benzo(ghi)peryleen	mg/kgds	S	0.02	0.01	<0.01
indeno(1,2,3-cd)pyreen	mg/kgds	S	0.02	0.01	<0.01
pak-totaal (10 van VROM)	mg/kgds	S	0.18 <sup>1)</sup>	<0.1 <sup>1)</sup>	<0.1 <sup>1)</sup>
pak-totaal (10 van VROM) (0.7 factor)	mg/kgds	S	0.20 <sup>2)</sup>	0.11 <sup>2)</sup>	0.07 <sup>2)</sup>

### POLYCHLOORBIFENYLEN (PCB)

PCB 28	µg/kgds	S	<1	<1	<1
PCB 52	µg/kgds	S	<1	<1	<1
PCB 101	µg/kgds	S	<1	1.0	1.1

De met S gemerkte analyses zijn geaccrediteerd en vallen onder de AS3000 erkenning door de ministeries VROM en V&W. Overige accreditaties zijn gemerkt met een Q.

Nummer	Monstersoort	Monsterspecificatie
--------	--------------	---------------------

001	Grond (AS3000)	MM1 01 (0-40) 02 (0-40) 03 (0-40) 10 (0-40) 11 (0-40)
002	Grond (AS3000)	MM2 05 (0-40) 07 (0-40) 06 (0-40) 08 (10-60) 09 (0-40)
003	Grond (AS3000)	MM3 01 (50-100) 05 (100-150) 08 (140-190)

Paraaf : 



ECONSULTANCY BV  
S. Schut

## Analyserapport

Blad 3 van 6

Projectnaam MON.O25.NEN  
Projectnummer 09126266  
Rapportnummer 11516328 - 1Orderdatum 16-12-2009  
Startdatum 16-12-2009  
Rapportagedatum 21-12-2009

Analyse	Eenheid	Q	001	002	003
PCB 118	µg/kgds	S	<1	1.0	1.5
PCB 138	µg/kgds	S	<1	<1	1.2
PCB 153	µg/kgds	S	<1	<1	<1
PCB 180	µg/kgds	S	<1	<1	<1
som PCB (7)	µg/kgds	S	<7 <sup>1)</sup>	<7 <sup>1)</sup>	<7 <sup>1)</sup>
som PCB (7) (0.7 factor)	µg/kgds	S	4.9 <sup>2)</sup>	5.6 <sup>2)</sup>	6.6 <sup>2)</sup>
<i>MINERALE OLIE</i>					
fractie C10 - C12	mg/kgds		<5	<5	<5
fractie C12 - C22	mg/kgds		<5	<5	<5
fractie C22 - C30	mg/kgds		<5	<5	<5
fractie C30 - C40	mg/kgds		<5	<5	<5
totaal olie C10 - C40	mg/kgds	S	<20	<20	<20

De met S gemerkte analyses zijn geaccrediteerd en vallen onder de AS3000 erkenning door de ministeries VROM en V&W. Overige accreditaties zijn gemerkt met een Q.

Nummer	Monstersoort	Monsterspecificatie
001	Grond (AS3000)	MM1 01 (0-40) 02 (0-40) 03 (0-40) 10 (0-40) 11 (0-40)
002	Grond (AS3000)	MM2 05 (0-40) 07 (0-40) 06 (0-40) 08 (10-60) 09 (0-40)
003	Grond (AS3000)	MM3 01 (50-100) 05 (100-150) 08 (140-190)

Paraaf : 



Projectnaam MON.O25.NEN  
Projectnummer 09126266  
Rapportnummer 11516328 - 1

Orderdatum 16-12-2009  
Startdatum 16-12-2009  
Rapportagedatum 21-12-2009

### Monster beschrijvingen

- 001 \* De monstervoorbehandeling en analyses zijn uitgevoerd conform Accreditatieschema AS3000, dit geldt alleen voor de analyses die worden gerapporteerd met het "S" kenmerk.
- 002 \* De monstervoorbehandeling en analyses zijn uitgevoerd conform Accreditatieschema AS3000, dit geldt alleen voor de analyses die worden gerapporteerd met het "S" kenmerk.
- 003 \* De monstervoorbehandeling en analyses zijn uitgevoerd conform Accreditatieschema AS3000, dit geldt alleen voor de analyses die worden gerapporteerd met het "S" kenmerk.

### Voetnoten

- 1 De sommatie is een optelling van de ruwe waarden waarna de berekening heeft plaatsgevonden.
- 2 De sommatie na verrekening van de 0.7 factor conform AS3000

Paraaf : 



ECONSULTANCY BV

S. Schut

Blad 5 van 6

## Analyserapport

Projectnaam MON.O25.NEN  
 Projectnummer 09126266  
 Rapportnummer 11516328 - 1

Orderdatum 16-12-2009  
 Startdatum 16-12-2009  
 Rapportagedatum 21-12-2009

Analyse	Monstersoort	Relatie tot norm
droge stof	Grond (AS3000)	Grond: gelijkwaardig aan NEN-ISO 11465, conform CMA/2/II/A.1 Grond (AS3000): conform AS3010-2
gewicht artefacten	Grond (AS3000)	Conform AS3000, NEN 5709
aard van de artefacten	Grond (AS3000)	Idem
barium	Grond (AS3000)	Conform AS3010-5, NEN 6961 (ontsluiting) en NEN 6966 (meting)
cadmium	Grond (AS3000)	Idem
kobalt	Grond (AS3000)	Idem
koper	Grond (AS3000)	Idem
kwik	Grond (AS3000)	Conform AS3010-5, NEN 6961 (ontsluiting) en NEN-ISO 16772 (meting)
lood	Grond (AS3000)	Conform AS3010-5, NEN 6961 (ontsluiting) en NEN 6966 (meting)
molybdeen	Grond (AS3000)	Idem
nikkel	Grond (AS3000)	Idem
zink	Grond (AS3000)	Idem
naftaleen	Grond (AS3000)	Conform AS3010-6
fenantreen	Grond (AS3000)	Idem
antraceen	Grond (AS3000)	Idem
fluoranteen	Grond (AS3000)	Idem
benzo(a)antraceen	Grond (AS3000)	Idem
chryseen	Grond (AS3000)	Idem
benzo(k)fluoranteen	Grond (AS3000)	Idem
benzo(a)pyreen	Grond (AS3000)	Idem
benzo(ghi)peryleen	Grond (AS3000)	Idem
indeno(1,2,3-cd)pyreen	Grond (AS3000)	Idem
pak-totaal (10 van VROM)	Grond (AS3000)	Idem
pak-totaal (10 van VROM) (0.7 factor)	Grond (AS3000)	Idem
PCB 28	Grond (AS3000)	Conform AS3010-8
PCB 52	Grond (AS3000)	Idem
PCB 101	Grond (AS3000)	Idem
PCB 118	Grond (AS3000)	Idem
PCB 138	Grond (AS3000)	Idem
PCB 153	Grond (AS3000)	Idem
PCB 180	Grond (AS3000)	Idem
som PCB (7)	Grond (AS3000)	Idem
som PCB (7) (0.7 factor)	Grond (AS3000)	Idem
totaal olie C10 - C40	Grond (AS3000)	Conform AS3010-7
organische stof (gloeiverlies)	Grond (AS3000)	Grond/Puin: gelijkwaardig aan NEN 5754. Grond (AS3000): conform AS3010
lutum (bodem)	Grond (AS3000)	Grond: eigen methode. Grond (AS3000): conform AS3010-4

Monster	Barcode	Aanlevering	Monstername	Verpakking
001	Y2328042	15-12-2009	15-12-2009	ALC201
001	Y2328048	15-12-2009	15-12-2009	ALC201
001	Y2342115	15-12-2009	15-12-2009	ALC201
001	Y2345037	15-12-2009	15-12-2009	ALC201
001	Y2345060	15-12-2009	15-12-2009	ALC201
002	Y2328027	15-12-2009	15-12-2009	ALC201
002	Y2328038	15-12-2009	15-12-2009	ALC201
002	Y2328050	15-12-2009	15-12-2009	ALC201
002	Y2341928	15-12-2009	15-12-2009	ALC201

Paraaf :



ECONSULTANCY BV  
S. Schut

## Analyserapport

Blad 6 van 6

Projectnaam MON.O25.NEN  
Projectnummer 09126266  
Rapportnummer 11516328 - 1

Orderdatum 16-12-2009  
Startdatum 16-12-2009  
Rapportagedatum 21-12-2009

Monster	Barcode	Aanlevering	Monstername	Verpakking
002	Y2345065	15-12-2009	15-12-2009	ALC201
003	Y2328052	15-12-2009	15-12-2009	ALC201
003	Y2342129	15-12-2009	15-12-2009	ALC201
003	Y2345070	15-12-2009	15-12-2009	ALC201



Analyserapport

ECONSULTANCY BV  
S. Schut  
Havenstraat 124  
7005 AG DOETINCHEM

Blad 1 van 5

Uw projectnaam : MON.O25.NEN  
Uw projectnummer : 09126266  
ALcontrol rapportnummer : 11518068, versie nummer: 1

Rotterdam, 28-12-2009

Geachte heer/mevrouw,

Hierbij ontvangt u de analyse resultaten van het laboratoriumonderzoek ten behoeve van uw project 09126266. Het onderzoek werd uitgevoerd conform uw opdracht. De gerapporteerde resultaten hebben uitsluitend betrekking op de geteste monsters. De door u aangegeven omschrijvingen voor de monsters en het project zijn overgenomen in dit analyserapport.

Het onderzoek is, met uitzondering van eventueel uitbesteed onderzoek, uitgevoerd door ALcontrol Laboratories, gevestigd aan de Steenhouwerstraat 15 in Rotterdam (NL).


Dit analyserapport bestaat inclusief bijlagen uit 5 pagina's. Alle bijlagen maken onlosmakelijk onderdeel uit van het rapport. Alleen vermenigvuldiging van het hele rapport is toegestaan.

Uitgebreide informatie over de door ons gehanteerde analysemethoden kunt u terugvinden in onze informatiegids.

Mocht u vragen en/of opmerkingen hebben naar aanleiding van dit rapport, bijvoorbeeld als u nadere informatie nodig heeft over de meetonzekerheid van de analyseresultaten in dit rapport, dan verzoeken wij u vriendelijk contact op te nemen met de afdeling Customer Support.

Wij vertrouwen er op u met deze informatie van dienst te zijn.

Hoogachtend,



R. van Duin  
Laboratory Manager



## Analyserapport

Projectnaam MON.O25.NEN  
 Projectnummer 09126266  
 Rapportnummer 11518068 - 1

Orderdatum 22-12-2009  
 Startdatum 22-12-2009  
 Rapportagedatum 28-12-2009

Analyse	Eenheid	Q	001
---------	---------	---	-----

**METALEN**

barium	µg/l	S	<45
cadmium	µg/l	S	<0.8
kobalt	µg/l	S	<5
koper	µg/l	S	<15
kwik	µg/l	S	<0.05
lood	µg/l	S	<15
molybdeen	µg/l	S	<3.6
nikkel	µg/l	S	<15
zink	µg/l	S	<60

**VLUCHTIGE AROMATEN**

benzeen	µg/l	S	<0.2
tolueen	µg/l	S	<0.3
ethylbenzeen	µg/l	S	<0.3
o-xyleen	µg/l	S	<0.1
p- en m-xyleen	µg/l	S	<0.2
xylenen	µg/l	S	<0.3
xylenen (0.7 factor)	µg/l	S	0.21
styreen	µg/l	S	<0.3
naftaleen	µg/l	S	<0.05

**GEHALOGENEERDE KOOLWATERSTOFFEN**

1,1-dichloorethaan	µg/l	S	<0.6
1,2-dichloorethaan	µg/l	S	<0.6
1,1-dichlooretheen	µg/l	S	<0.1
cis-1,2-dichlooretheen	µg/l	S	<0.1
trans-1,2-dichlooretheen	µg/l	S	<0.1
som (cis,trans) 1,2-dichloorethenen	µg/l	S	<0.2
som (cis,trans) 1,2-dichloorethenen (0.7 factor)	µg/l	S	0.14
dichloormethaan	µg/l	S	<0.2
1,1-dichloorpropaan	µg/l	S	<0.25
1,2-dichloorpropaan	µg/l	S	<0.25
1,3-dichloorpropaan	µg/l	S	<0.25
som dichloorpropanen	µg/l	S	<0.75
som dichloorpropanen (0.7 factor)	µg/l	S	0.53
tetrachlooretheen	µg/l	S	<0.1

De met S gemerkte analyses zijn geaccrediteerd en vallen onder de AS3000 erkenning door de ministeries VROM en V&W. Overige accreditaties zijn gemerkt met een Q.

Nummer	Monstersoort	Monsterspecificatie
--------	--------------	---------------------

001	Grondwater (AS3000)	PB01 PB01
-----	---------------------	-----------

Paraaf: 



Projectnaam MON.O25.NEN  
Projectnummer 09126266  
Rapportnummer 11518068 - 1

Orderdatum 22-12-2009  
Startdatum 22-12-2009  
Rapportagedatum 28-12-2009

Analyse	Eenheid	Q	001
tetrachloormethaan	µg/l	S	<0.1
1,1,1-trichloorethaan	µg/l	S	<0.1
1,1,2-trichloorethaan	µg/l	S	<0.1
trichlooretheen	µg/l	S	<0.6
chloroform	µg/l	S	<0.6
vinylchloride	µg/l	S	<0.1
tribroommethaan	µg/l	S	<0.2
<i>MINERALE OLIE</i>			
fractie C10 - C12	µg/l		<25
fractie C12 - C22	µg/l		<25
fractie C22 - C30	µg/l		<25
fractie C30 - C40	µg/l		<25
totaal olie C10 - C40	µg/l	S	<100

De met S gemerkte analyses zijn geaccrediteerd en vallen onder de AS3000 erkenning door de ministeries VROM en V&W. Overige accreditaties zijn gemerkt met een Q.

Nummer	Monstersoort	Monsterspecificatie
001	Grondwater (AS3000)	PB01 PB01

Paraaf : 





Projectnaam MON.O25.NEN  
Projectnummer 09126266  
Rapportnummer 11518068 - 1

Orderdatum 22-12-2009  
Startdatum 22-12-2009  
Rapportagedatum 28-12-2009

---

### Monster beschrijvingen

---

001 \* De monstervoorbehandeling en analyses zijn uitgevoerd conform Accreditatieschema AS3000, dit geldt alleen voor de analyses die worden gerapporteerd met het "S" kenmerk.

Paraaf :



Projectnaam MON.O25.NEN  
 Projectnummer 09126266  
 Rapportnummer 11518068 - 1

Orderdatum 22-12-2009  
 Startdatum 22-12-2009  
 Rapportagedatum 28-12-2009

Analyse	Monstersoort	Relatie tot norm
barium	Grondwater (AS3000)	Conform AS3110-3 en Conform NEN 6966 (meting conform NEN-EN-ISO 11885)
cadmium	Grondwater (AS3000)	Idem
kobalt	Grondwater (AS3000)	Idem
koper	Grondwater (AS3000)	Idem
kwik	Grondwater (AS3000)	Conform AS3110-3 en conform NEN-EN-ISO 17852
lood	Grondwater (AS3000)	Conform AS3110-3 en Conform NEN 6966 (meting conform NEN-EN-ISO 11885)
molybdeen	Grondwater (AS3000)	Idem
nikkel	Grondwater (AS3000)	Idem
zink	Grondwater (AS3000)	Idem
benzeen	Grondwater (AS3000)	Conform AS3130-1
tolueen	Grondwater (AS3000)	Idem
ethylbenzeen	Grondwater (AS3000)	Idem
o-xyleen	Grondwater (AS3000)	Idem
p- en m-xyleen	Grondwater (AS3000)	Idem
xylenen	Grondwater (AS3000)	Idem
xylenen (0.7 factor)	Grondwater (AS3000)	Conform AS3130-1
styreen	Grondwater (AS3000)	Conform AS3130-1
naftaleen	Grondwater (AS3000)	Idem
1,1-dichloorethaan	Grondwater (AS3000)	Idem
1,2-dichloorethaan	Grondwater (AS3000)	Idem
1,1-dichlooretheen	Grondwater (AS3000)	Idem
cis-1,2-dichlooretheen	Grondwater (AS3000)	Idem
trans-1,2-dichlooretheen	Grondwater (AS3000)	Idem
som (cis,trans) 1,2-dichloorethenen	Grondwater (AS3000)	Idem
som (cis,trans) 1,2-dichloorethenen (0.7 factor)	Grondwater (AS3000)	Idem
dichloormethaan	Grondwater (AS3000)	Idem
1,1-dichloorpropan	Grondwater (AS3000)	Idem
1,2-dichloorpropan	Grondwater (AS3000)	Idem
1,3-dichloorpropan	Grondwater (AS3000)	Idem
som dichloorpropanen	Grondwater (AS3000)	Idem
som dichloorpropanen (0.7 factor)	Grondwater (AS3000)	Idem
tetrachlooretheen	Grondwater (AS3000)	Idem
tetrachloormethaan	Grondwater (AS3000)	Idem
1,1,1-trichloorethaan	Grondwater (AS3000)	Idem
1,1,2-trichloorethaan	Grondwater (AS3000)	Idem
trichlooretheen	Grondwater (AS3000)	Idem
chloroform	Grondwater (AS3000)	Idem
vinylchloride	Grondwater (AS3000)	Idem
tribroommethaan	Grondwater (AS3000)	Idem
totaal olie C10 - C40	Grondwater (AS3000)	Conform AS3110-5

Monster	Barcode	Aanlevering	Monstername	Verpakking
001	B0910566	21-12-2009	21-12-2009	ALC204 Theoretische monsternamedatum
001	G5981319	21-12-2009	21-12-2009	ALC236 Theoretische monsternamedatum
001	G5981326	21-12-2009	21-12-2009	ALC236 Theoretische monsternamedatum

Paraaf: 

## Bijlage 5 Toetsingskader analyseresultaten

AW = achtergrondwaarde 2000

S = streefwaarde

I = interventiewaarde t.b.v. sanering(sonderzoek)

Stof/niveau	voorkomen in:		Grondwater (µg/l opgelost, tenzij anders vermeld)	
	Grond/sediment (mg/kg droge stof)		S	I
	AW2000	I		
<b>I. Metalen</b>				
antimoon (Sb)	4,0	22	-	20
arsen (As)	20	76	10	60
barium (Ba)	-	920*	50	625
cadmium (Cd)	0,60	13	0,4	6
chrom (Cr)	55	-	1	30
chrom (III)	-	180	-	-
chrom (VI)	-	78	-	-
cobalt (Co)	15	190	20	100
koper (Cu)	40	190	15	75
kwik (Hg)	0,15	-	0,05	0,3
kwik (anorganisch)	-	36	-	-
kwik (organisch)	-	4	-	-
lood (Pb)	50	530	15	75
molybdeen (Mo)	1,5	190	5	300
nikkel (Ni)	35	100	15	75
tin (Sn)	6,5	-	-	-
vanadium (V)	80	-	-	-
zink (Zn)	140	720	65	800
<b>II. Anorganische verbindingen</b>				
chloride	-	-	100 (Cl/1)	-
cyaniden-vrij	3	20	5	1500
cyaniden-complex	5,5	50	10	1500
thiocyanaat	6,0	20	-	1500
<b>III. Aromatische verbindingen</b>				
benzeen	0,20	1,1	0,2	30
ethylbenzeen	0,20	110	4	150
tolueen	0,20	32	7	1000
xylonen	0,45	17	0,2	70
styroen (vinylbenzeen)	0,25	86	6	300
fenol	0,25	14	0,2	2000
resolen (som)	0,30	13	0,2	200
dodecylbenzeen	0,35	-	-	-
aromatische oplosmiddelen (som)	2,5	-	-	-
<b>IV. Polycyclische aromatische koolwaterstoffen (PAK's)</b>				
naftaleen	-	-	0,01	70
antraceen	-	-	0,0007	5
fluorantreen	-	-	0,003	5
fluorantreen	-	-	0,003	1
benzo(a)antraceen	-	-	0,0001	0,5
chrysoen	-	-	0,003	0,2
benzo(a)pyreen	-	-	0,0005	0,05
benzo(ghi)peryleen	-	-	0,0003	0,05
benzo(k)fluorantreen	-	-	0,0004	0,05
indeno(1,2,3cd)pyreen	-	-	0,0004	0,05
PAK (som 10)	1,5	40	-	-
<b>V. Gechloroerde koolwaterstoffen</b>				
vinylchloride	0,10	0,1	0,01	5
dichloormethaan	0,10	3,9	0,01	1000
1,1-dichloorethaan	0,20	15	7	900
1,2-dichloorethaan	0,20	6,4	7	400
1,1-dichlooretheen	0,30	0,3	0,01	10
1,2-dichlooretheen (cis- en trans-)	0,30	1	0,01	20
dichloopropanen	0,80	2	0,8	80
trichloormethaan (chloroform)	0,25	5,6	6	400
1,1,1-trichloorethaan	0,25	15	0,01	300
1,1,2-trichloorethaan	0,3	10	0,01	130
trichlooretheen (Tri)	0,25	2,5	24	500
tetrachloormethaan (Tetra)	0,30	0,7	0,01	10
tetrachlooretheen (Per)	0,15	8,8	0,01	40
monochloorbenzeen	0,20	15	7	180
dichloorbenzenen	2,0	19	3	50
trichloorbenzenen	0,015	11	0,01	10
tetrachloorbenzenen	0,0090	2,2	0,01	2,5
pentachloorbenzeen	0,0025	6,7	0,003	1
hexachloorbenzeen	0,0085	2,0	0,0009	0,5
monochloorfenolen(som)	0,045	54	0,3	100
dichloorfenolen (som)	0,20	22	0,2	30
trichloorfenolen (som)	0,0030	22	0,03	10
tetrachloorfenolen (som)	0,015	21	0,01	10
pentachloorfenol	0,0030	12	0,04	3
PCB's (som 7)	0,020	1	0,01	0,01
chloornaftaleen (som)	0,070	23	-	6
monochlooranilinen (som)	0,20	50	-	30
dioxine (som I-TEQ)	0,000055	0,00018	-	-
pentachlooraniline	0,15	-	-	-

\* De norm voor barium geldt alleen voor die situaties waarbij duidelijk sprake is van antropogene bodemverontreiniging. Voor overige situaties is de norm voor barium tijdelijk buiten werking gesteld.

## Bijlage 5 Toetsingskader analyseresultaten

voorkomen in: Stof/niveau		Grond/sediment (mg/kg droge stof)		Grondwater (µg/l opgelost, tenzij anders vermeld)	
		AW2000	I	S	I
VI.	<b>Bestrijdingsmiddelen</b>				
	chlooraam	0,0200	4	0,02 ng/l	0,2
	DDT (som)	0,20	1,7	-	-
	DDE (som)	0,10	2,3	-	-
	DDD (som)	0,020	34	-	-
	DDT/DDE/DDD (som)	-	-	0,004 ng/l	0,01
	aldrin	-	0,32	0,009 ng/l	-
	dieldrin	-	-	0,1 ng/l	-
	endrin	-	-	0,04 ng/l	-
	drins (som)	0,015	4	-	0,1
	α-endosulfan	0,00090	4	0,2 ng/l	5
	α-HCH	0,0010	17	33 ng/l	-
	β-HCH	0,0020	1,6	8 ng/l	-
	γ-HCH (lindaan)	0,0030	1,2	9 ng/l	-
	HCH-verbindingen (som)	-	-	0,05	1
	heptachloor	0,00070	4	0,005 ng/l	0,3
	heptachloorepoxide (som)	0,0020	4	0,005 ng/l	3
	hexachloorbutadieen	0,003	-	-	-
	organochloorhoudende bestrijdingsmiddelen(som landbodern)	0,40	-	-	-
	azinfos-methyl	0,0075	-	-	-
	organotin verbindingen (som)	0,15	2,5	0,05-16 ng/l	0,7
	tributyltin (TBT)	0,065	-	-	-
	MCPA	0,55	4	0,02	50
	atracine	0,035	0,71	29 ng/l	150
	carbutyl	0,15	0,45	2 ng/l	50
	carbofuran	0,017	0,017	9 ng/l	100
	4-chloormethylfenolen (som)	0,60	-	-	-
	niet-chloorhoudende bestr.mid. (som)	0,090	-	-	-
VII.	<b>Overige verontreinigingen</b>				
	asbest	-	100	-	-
	cyclohexanon	2,0	150	0,5	15000
	dimethyl ftalaat	0,045	82	-	-
	diethyl ftalaat	0,045	53	-	-
	di-isobutylftalaat	0,045	17	-	-
	dibutyl ftalaat	0,070	36	-	-
	butyl bonzylftalaat	0,070	48	-	-
	dihexyl ftalaat	0,070	220	-	-
	dij(2-ethylhexyl)ftalaat	0,045	60	-	-
	ftalaten (som)	-	-	0,5	5
	minerale olie	190	5000	50	600
	pyridine	0,15	11	0,5	30
	tetrahydrofuran	0,45	7	0,5	300
	tetrahydrothiofeen	1,5	8,8	0,5	5000
	tribroommethaan	0,20	75	-	630
	ethyleenglycol	5,0	-	-	-
	diothyleenglycol	8,0	-	-	-
	acrylonitril	2,0	-	-	-
	formaldehyde	2,5	-	-	-
	isopropanol (2-propanol)	0,75	-	-	-
	methanol	3,0	-	-	-
	butanol (1-butanol)	2,0	-	-	-
	butylacetaat	2,0	-	-	-
	ethylacetaat	2,0	-	-	-
	methyl-tert-butyl ether (MTBE)	0,20	-	-	-
	methylethylketon	2,0	-	-	-

### Bodemtypecorrectie

#### Anorganische verbindingen

$$L_b = L_{st} * \frac{a + b * \% \text{ lut.} + c * \% \text{ org. st.}}{a + b * 25 + c * 10}$$

L<sub>b</sub> is interventiewaarden geldend voor de te beoordelen bodem (mg/kg); L<sub>st</sub> is interventiewaarde voor de standaardbodern (mg/kg); % lut. is gemeten percentage lutum in de te beoordelen bodern; % org. st. is gemeten percentage organisch stof in de te beoordelen bodern; A, B en C zijn constanten afhankelijk van de stof; Voor toepassing van de boderntypecorrectie bij streefwaarden wordt in de bovenstaande formule de interventiewaarde vervangen door streefwaarden.

## Bijlage 5 Toetsingskader analyseresultaten

STOF	a	b	c
arsen	15	0,4	0,4
barium	30	5	0
beryllium	8	0,9	0
cadmium	0,4	0,007	0,021
chrom	50	2	0
cobalt	2	0,28	0
koper	15	0,6	0,6
kwik	0,2	0,0034	0,0017
lood	50	1	1
nikkel	10	1	0
tin	4	0,6	0
vanadium	12	1,2	0
zink	50	3	1,5

### Organische verbindingen

$$Lb = Lst * \frac{\% \text{ org. st.}}{10}$$

Lb is interventiewaarden geldend voor de te beoordelen bodem (mg/kg); Lst is interventiewaarde voor de standaardbodem (mg/kg); % org. st. is gemeten percentage organisch stof in de te beoordelen bodem; Voor bodems met gemeten organisch stofgehaltes van meer dan 30% respectievelijk minder dan 2%, worden gehalten van respectievelijk 30% en 2% aangehouden.  
Voor toepassing van de bodemtypecorrectie bij streefwaarden wordt in de bovenstaande formule de interventiewaarde vervangen door streefwaarde.

### Nader onderzoek

De tussenwaarde (T) is het toetsingscriterium ten behoeve van een nader onderzoek.  
Wordt de tussenwaarde overschreden, dan is een nader onderzoek, op korte termijn, noodzakelijk.

$$T = 0,5 * (S + I)$$

T is de tussenwaarde; S is de streefwaarde en I is de interventiewaarde.

## Bijlage 6 Rapportagegrenzen laboratorium

METALEN				
Component	Grond/Slib (waterbodem)		Grondwater	
	Rap.grens	Eenheid	Rap.grens	Eenheid
Arseen	5	mg/kgds	10	ug/l
Barium	20		45	
Kobalt	3		5	
Molybdeen	1.5		3.6	
Cadmium	0.35	mg/kgds	0.8	ug/l
Chroom	15	mg/kgds	1	ug/l
Koper	10	mg/kgds	15	ug/l
Kwik	0.1	mg/kgds	0.05	ug/l
Lood	13	mg/kgds	15	ug/l
Nikkel	5	mg/kgds	15	ug/l
Zink	20	mg/kgds	60	ug/l

VLUCHTIGE AROMATEN				
Component	Grond/Slib (waterbodem)		Grondwater	
	Rap.grens	Eenheid	Rap.grens	Eenheid
Benzeen	0.05	mg/kgds	0.2	ug/l
Tolueen	0.1	mg/kgds	0.3	ug/l
Ethylbenzeen	0.05	mg/kgds	0.3	ug/l
Xylenen	0.2	mg/kgds	0.3	ug/l
Naftaleen	0.1	mg/kgds	0.05	ug/l

POLYCYCLISCHE AROMATISCHE KOOLWATERSTOFFEN				
Component	Grond/Slib (waterbodem)		Grondwater	
	Rap.grens	Eenheid	Rap.grens	Eenheid
Naftaleen	0.01	mg/kgds	0.2	ug/l
Antraceen	0.01	mg/kgds	0.01	ug/l
Fenantreen	0.01	mg/kgds	0.01	ug/l
Fluoranteen	0.01	mg/kgds	0.02	ug/l
Benzo(a)antraceen	0.01	mg/kgds	0.02	ug/l
Chryseen	0.01	mg/kgds	0.02	ug/l
Benzo(a)pyreen	0.01	mg/kgds	0.02	ug/l
Benzo(ghi)peryleen	0.01	mg/kgds	0.05	ug/l
Benzo(k)fluoranteen	0.01	mg/kgds	0.01	ug/l
Indeno(1,2,3-cd)pyreen	0.01	mg/kgds	0.02	ug/l
Acenaftyleen	0.02	mg/kgds	0.01	ug/l
Acenafteen	0.02	mg/kgds	0.01	ug/l
Fluoreen	0.02	mg/kgds	0.05	ug/l
Pyreen	0.02	mg/kgds	0.02	ug/l
Benzo(b)fluoranteen	0.02	mg/kgds	0.02	ug/l
Dibenz(ah)antraceen	0.02	mg/kgds	0.02	ug/l

GECHLOREERDE KOOLWATERSTOFFEN EN EOX				
Component	Grond/Slib (waterbodem)		Grondwater	
	Rap.grens	Eenheid	Rap.grens	Eenheid
1,2-dichloorethaan	0.5	mg/kgds	0.06	ug/l
1,1-dichlooretheen	0.05		0.1	
Dichloormethaan	0.5		0.2	
1,1-dichloopropan	0.3		0.3	
1,2-dichloopropan	0.3		0.3	
1,3-dichloopropan	0.3		0.3	
Cis 1,2-dichlooretheen	0.5	mg/kgds	0.1	ug/l
Trans 1,2-dichlooretheen	0.5		0.1	
Chloroform	0.5	mg/kgds	0.6	ug/l
1,1,1-trichloorethaan	0.05	mg/kgds	0.1	ug/l
1,1,2-trichloorethaan	0.05	mg/kgds	0.1	ug/l
Trichlooretheen	0.05	mg/kgds	0.6	ug/l
Tetrachloormethaan	0.01	mg/kgds	0.1	ug/l
Bromoform	0.05		0.2	
Monochloorbenzeen	0.05	mg/kgds	0.6	ug/l
Dichloorbenzeen	0.3	mg/kgds	0.6	ug/l
Vinylchloride			0.1	
EOX	0.3	mg/kgds	1	ug/l

## Bijlage 6 Rapportagegrenzen laboratorium

MINERALE OLIE				
Component	Grond/Slib (waterbodern)		Grondwater	
	Rap.grens	Eenheid	Rap.grens	Eenheid
Fractie C10-C12	5	mg/kgds	10	ug/l
Fractie C12-C22	5	mg/kgds	25	ug/l
Fractie C22-C30	5	mg/kgds	25	ug/l
Fractie C30-C40	5	mg/kgds	25	ug/l
Totaal olie C10-C40	20	mg/kgds	100	ug/l

POLYCHLOORBIFENYLEN(PCB)				
Component	Grond/Slib (waterbodern)		Grondwater	
	Rap.grens	Eenheid	Rap.grens	Eenheid
PCB 28	2	ug/kgds	0.01	ug/l
PCB 52	2	ug/kgds	0.01	ug/l
PCB 101	2	ug/kgds	0.01	ug/l
PCB 118	2	ug/kgds	0.01	ug/l
PCB 138	2	ug/kgds	0.01	ug/l
PCB 153	2	ug/kgds	0.01	ug/l
PCB 180	2	ug/kgds	0.01	ug/l

CHLOORBESTRIJDINGSMIDDELEN				
Component	Grond/Slib (waterbodern)		Grondwater	
	Rap.grens	Eenheid	Rap.grens	Eenheid
DDT (totaal)	4	ug/kgds	0.02	ug/l
DDD (totaal)	2	ug/kgds	0.02	ug/l
DDE (totaal)	2	ug/kgds	0.02	ug/l
Aldrin	1	ug/kgds	0.01	ug/l
Dieldrin	1	ug/kgds	0.01	ug/l
Endrin	1	ug/kgds	0.01	ug/l
Telodrin	1	ug/kgds	0.03	ug/l
Isodrin	1	ug/kgds	0.03	ug/l
Alfa-HCH	1	ug/kgds	0.01	ug/l
Beta-HCH	1	ug/kgds	0.01	ug/l
Gamma-HCH	1	ug/kgds	0.01	ug/l
Heptachloor	1	ug/kgds	0.01	ug/l
Heptachloorepoxide	1	ug/kgds	0.02	ug/l
Alfa-endosulfan	1	ug/kgds	0.01	ug/l
Hexachloorbenzeen	1	ug/kgds	0.005	ug/l

KORRELGROOTTEVERDELING				
Component	Grond/Slib (waterbodern)		Grondwater	
	Rap.grens	Eenheid	Rap.grens	Eenheid
Min.delen 2um	0.5	%vdDS	Nvt	Nvt
Min.delen 16um	0.5	%vdDS	Nvt	Nvt
Min.delen 50um	0.5	%vdDS	Nvt	Nvt
Min.delen 63um	0.5	%vdDS	Nvt	Nvt
Min.delen 210um	0.5	%vdDS	Nvt	Nvt

OVERIGE VERBINDINGEN				
Component	Grond/Slib (waterbodern)		Grondwater	
	Rap.grens	Eenheid	Rap.grens	Eenheid
Ammonium	20	mgN/kgds	0.15	mgN/l
Fosfaat (tot.)	10	mgP/kgds	0.05	mgP/l
Chloride	150	mg/kgds	15	mg/l
Sulfaat	50	mg/kgds	15	mg/l
Fenol (index)	0.1	mg/kgds	5	ug/l
Calciet	0.2	%vdDS	Nvt	Nvt
Organische stof (gloeiverlies)	0.5	%vdDS	Nvt	Nvt

## Bijlage 7 Geraadpleegde bronnen

Informatiebron	Geraadpleegd (ja/nee)	Toelichting		
		Datum kaartmateriaal		Opmerkingen
Informatie uit kaartmateriaal etc.		Datum kaartmateriaal		Opmerkingen
Historische topografische kaart	ja	1850-2004		
Luchtfoto	ja	2008		
Informatie uit themakaarten		Datum kaartmateriaal		Opmerkingen
Bodemkaart Nederland	ja	1975		
Grondwaterkaart Nederland	ja	2005		
Informatie van eigenaar / terreingebruiker / opdrachtgever		Datum uitgevoerd	Contactpersoon	Opmerkingen
Historisch gebruik locatie	ja	14-12-2009	Dhr. B. Klomps	
Huidig gebruik locatie	ja	03-12-2009 14-12-2009	Dhr. B. Klomps Dhr. M. Kamp	
Huidig gebruik belendende percelen (vanuit onderzoekslocatie)	ja	14-12-2009	Dhr. B. Klomps	
Toekomstig gebruik locatie	ja	03-12-2009 14-12-2009	Dhr. B. Klomps Dhr. M. Kamp	
Calamiteiten/resultaten voorgaande bodemonderzoeken	ja	14-12-2009	Dhr. B. Klomps	
Verhardingen/kabels en leidingen locatie	ja	14-12-2009	Dhr. B. Klomps	
Informatie van gemeente		Datum uitgevoerd	Contactpersoon	Opmerkingen
Archief Bouw- en woningtoezicht	ja	7-12-2009	Mevr. A.M. Zonneveld	geen informatie
Archief Wet milieubeheer en Hinderwet	ja	7-12-2009	Mevr. A.M. Zonneveld	geen informatie
Archief ondergrondse tanks	ja	7-12-2009	Mevr. A.M. Zonneveld	geen informatie
Archief bodemonderzoeken	ja	7-12-2009	Mevr. A.M. Zonneveld	geen informatie
Gemeentebtenaar milieuzaken	ja	7-12-2009	Mevr. A.M. Zonneveld	geen informatie
Informatie uit terreininspectie		Datum uitgevoerd		Opmerkingen
Historisch gebruik locatie	ja	15-12-2009		
Huidig gebruik locatie	ja	15-12-2009		
Huidig gebruik belendende percelen (vanuit onderzoekslocatie)	ja	15-12-2009		
Verhardingen	ja	15-12-2009		



## Bijlage 8 Achtergrondwaarden Regio Achterhoek

In tabel I zijn de voor de locatie berekende achtergrondwaarden voor de bodemkwaliteitszone "buitengebied zand" weergegeven. De achtergrondwaarden zijn gelijk aan of lager dan de AW2000.

Tabel I. Achtergrondwaarden van de bodemkwaliteitszone

Parameter	Bovengrond	Ondergrond
arsen	6,3	5,4
cadmium	0,2	0,2
chrom	10,3	10,4
koper	7,3	4,0
kwik	0,1	0,1
lood	17,8	8,5
nikkel	4,5	5,7
zink	32,0	15,4
PAK (10 VROM)	0,9	0,2
EOX	0,1	0,1

% lutum	2	1
% org. stof	2	0,5