

QUICKSCAN FLORA EN FAUNA

DE BONGERD 2

TE 'S-HEERENBERG



- * Bodem
- * Waterbodem
- * Water
- * Archeologie
- * Ecologie
- * Milieu

Ecologie

Quickscan flora en fauna

De Bongerd 2 te 's-Heerenberg

Opdrachtgever	Boerstal Bouw bv Majoraan 7 6942 SB Didam
Rapportnummer	2896.003
Versienummer	D3
Status	Eindrapportage
Datum	10 februari 2017
Vestiging	Doetinchem
Opsteller	ing. K. Wopereis
Paraaf	
Kwaliteitscontrole	Ing. E.R. Witter
Paraaf	



Kwaliteitszorg

Econsultancy is lid van het Netwerk Groene Bureaus (NGB). Het NGB is een vereniging van ecologische advies- en onderzoeksbureaus die werkt aan de kwaliteit van advisering gericht op natuur, landschap, water, milieu en ruimte en die de belangen behartigt van groene adviesbureaus. Het Netwerk hanteert een gedragscode die opdrachtgevers en andere belanghebbenden een basis biedt om de leden aan te spreken op de kwaliteit van hun werk.

Betrouwbaarheid

Dit onderzoek is op zorgvuldige wijze uitgevoerd conform de toepasselijke en van kracht zijnde regelgeving ten aanzien van natuurwetgeving. Het onderzoek betreft een momentopname en geeft een inschatting van de geschiktheid van de onderzoekslocatie voor beschermde soorten. Het incidenteel voorkomen van beschermde soorten is echter nooit met zekerheid te voorspellen. Econsultancy accepteert op voorhand geen aansprakelijkheid ten aanzien van mogelijke beslissingen die de opdrachtgever naar aanleiding van het door Econsultancy uitgevoerde onderzoek neemt.

In het algemeen kan gesteld worden dat een quickscan geldig is voor een periode van 2 tot 3 jaar, tenzij in deze periode de ecologische omstandigheden wezenlijk zijn veranderd en/of de Flora- en faunawet dan wel inzichten hieromtrent zijn gewijzigd. Bij uitstel van de uitvoering van een project met meer dan 3 jaar verdient het de aanbeveling de resultaten van de quickscan opnieuw te toetsen.

INHOUDSOPGAVE

1	INLEIDING	1
2	GEBIEDSBESCHRIJVING	2
	2.1 Huidig gebruik onderzoekslocatie en omgeving	2
	2.2 Ligging ten opzichte van beschermde gebieden	4
	2.3 Toekomstig gebruik van de onderzoekslocatie en voorgenomen ingrepen	5
3	ONDERZOEKSMETHODIEK	6
4	TOEPASSING VAN DE NATIONALE NATUURWETGEVING	7
	4.1 Inleiding	7
	4.2 Flora- en faunawet	7
	4.3 Gebiedsbescherming	10
	4.4 Wet natuurbescherming	11
5	AANGETROFFEN EN TE VERWACHTEN BESCHERMDE SOORTEN	12
	5.1 Inleiding	12
	5.2 Vogels	12
	5.3 Vleermuizen	13
	5.4 Overige zoogdieren	14
	5.5 Reptielen, amfibieën en vissen	14
	5.6 Ongewervelden	15
	5.7 Vaatplanten	15
6	TOETSING AAN WET- EN REGELGEVING	16
	6.1 Inleiding	16
	6.2 Flora- en faunawet	16
	6.2.1 Broedvogels	16
	6.2.2 Vleermuizen	16
	6.2.3 Overige zoogdieren	17
	6.2.4 Overige soort(groep)en	17
	6.3 Gebiedsbescherming	18
	6.4 Wet natuurbescherming	18
7	SAMENVATTING EN CONCLUSIES	19

1 INLEIDING

Econsultancy heeft van Boerstal Bouw bv opdracht gekregen voor het uitvoeren van een quickscan flora en fauna aan de De Bongerd 2 te 's-Heerenberg.

De quickscan flora en fauna is uitgevoerd in het kader een bestemmingsplanwijziging.

De quickscan flora en fauna heeft als doel in te schatten of er op de onderzoekslocatie planten- en diersoorten aanwezig of te verwachten zijn die volgens de Flora- en faunawet een beschermd status hebben en die mogelijk verstoring kunnen ondervinden door de voorgenomen ingreep. Tevens is beoordeeld of de voorgenomen ingreep invloed kan hebben op gebieden die volgens de Natuurbeschermingswet 1998 zijn beschermd, of deel uitmaken van het Natuurnetwerk Nederland.

Econsultancy is lid van de branchevereniging "Netwerk Groene Bureaus" en werkt volgens de door het Netwerk opgestelde gedragscode en protocollen. In dat kader verklaart Econsultancy ten behoeve van de onderzoekslocatie niet eerder betrokken te zijn geweest voor ecologische advisering of ecologisch onderzoek.

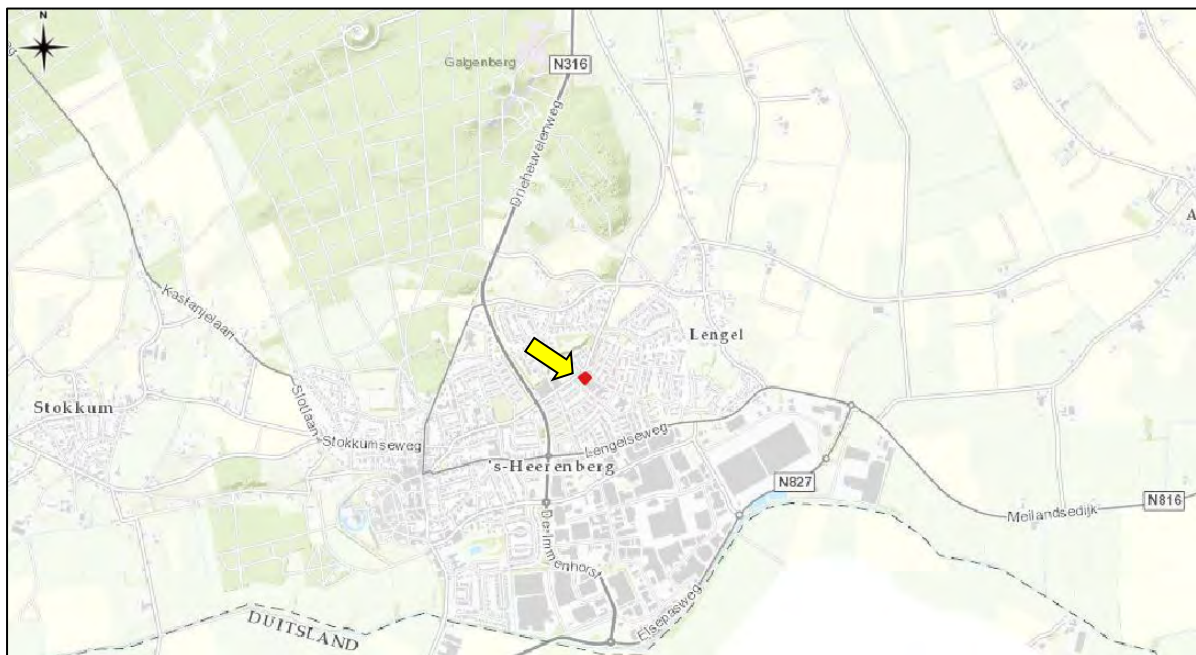
Voor zover bij de opdrachtgever bekend, is er niet eerder ecologisch onderzoek op de onderzoekslocatie uitgevoerd.

2 GEBIEDSBESCHRIJVING

2.1 Huidig gebruik onderzoekslocatie en omgeving

De onderzoekslocatie ($\pm 1.690 \text{ m}^2$) ligt aan de De Bongerd 2, binnen de bebouwde kom van 's-Heerenberg, in de gemeente Montferland. In figuur 1 is de topografische ligging van de onderzoekslocatie weergegeven.

Volgens de topografische kaart van Nederland, kaartblad 40 F, (schaal 1:25.000), zijn de coördinaten van de onderzoekslocatie X = 214.960, Y = 432.775.



Figuur 1. Topografische ligging van de onderzoekslocatie.

Het onderzoekslocatie betreft het terrein behorende bij de Emmauskerk. De locatie is bebouwd met een kerk en een beheerderswoning. De bebouwing is opgebouwd uit stenen muren en heeft platte dakdelen. Rondom de bebouwing bevindt zich een siertuin bestaande uit gazon, sierstruiken, solitaire bomen en hagen. Aan de achterzijde van het terrein bevindt zich een kleine vierkante vijverbak (kunststof). Verder is de locatie voorzien van een klinkerverharding.

De onderzoekslocatie wordt aan de zuidwest-, noordwest- en noordoostzijde begrensd door respectievelijk de Prof. van der Leeuwstraat, de Oude Doetinchemseweg en De Bongerd. Ten zuidoosten van het plangebied bevindt zich een winkelcentrum. Verder bevinden zich in de directe omgeving van het plangebied voornamelijk woonpercelen.

In figuur 2 is een luchtfoto van de onderzoekslocatie en de directe omgeving weergegeven. De figuren 3 t/m 8 geven een impressie van de onderzoekslocatie, middels foto's die zijn genomen tijdens het veldbezoek.



Figuur 2. Luchtfoto onderzoekslocatie en directe omgeving.




Figuur 3. Overzichtsfoto onderzoekslocatie, voorzijde kerkgebouw.



Figuur 4. Detail siertuin met gazon en struweel.



Figuur 5. Achterzijde kerkgebouw.



Figuur 6. Binnenzijde kerk.



Figuur 7. Kunststof vijver.



Figuur 8. Begroeiing westelijk terreindeel.

2.2 Ligging ten opzichte van beschermde gebieden

Natura 2000

De onderzoekslocatie is niet gelegen binnen de grenzen, of in de directe nabijheid van een gebied dat aangewezen is als Natura 2000. Het meest nabijgelegen Natura 2000-gebied bevindt zich op Duits grondgebied en betreft het Naturschutzgebiet Hetter-Millingen Bruch. Het gebied bevindt zich op circa 4 kilometer afstand ten zuidoosten van de onderzoekslocatie. Figuur 9 geeft de ligging van de onderzoekslocatie weer ten opzichte van het Natura 2000-gebied.



Figuur 9. Ligging onderzoekslocatie ten opzichte van het Natura 2000-gebied Naturschutzgebiet Hetter-Millingen Bruch (Bron: Natura 2000 network viewer).

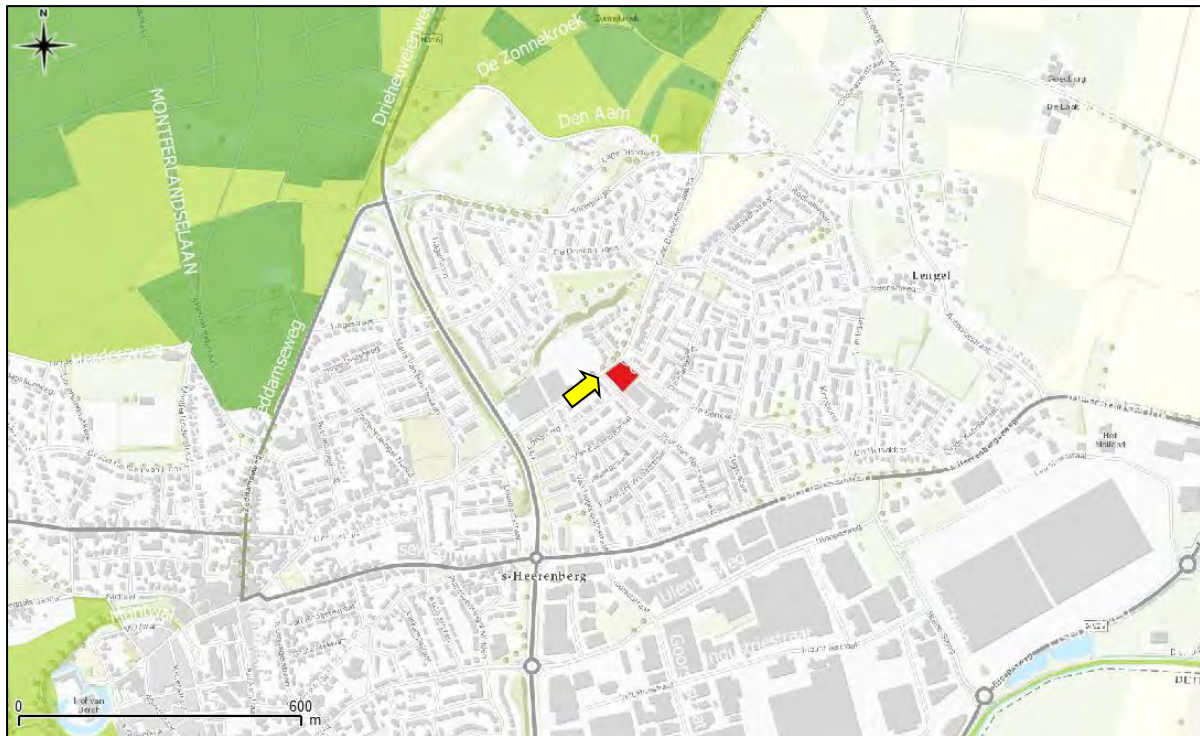
Natuurnetwerk Nederland

De onderzoekslocatie maakt geen deel uit van het Gelders Natuurnetwerk. De onderzoekslocatie ligt ook niet in de nabijheid van een gebied, behorend tot het Natuurnetwerk. Het meest nabijgelegen gebied bevindt zich circa 470 meter ten noorden van de onderzoekslocatie. Het betreft een bebost perceel, uitloper van het Bergherbos, aangewezen als groene ontwikkelingszone.

In figuur 10 is de ligging van de onderzoekslocatie ten opzichte van het Natuurnetwerk weergegeven.

Beschermde Natuurmonumenten

De onderzoekslocatie is niet gelegen in de directe nabijheid van een gebied dat aangewezen is als beschermd natuurmonument.



Figuur 10. Ligging onderzoekslocatie ten opzichte van de Natuurnetwerk Nederland, donkergroen Gelders Natuurnetwerk en lichtgroen Groene Ontwikkelingszone (Bron: Provincie Gelderland).

2.3 Toekomstig gebruik van de onderzoekslocatie en voorgenomen ingrepen

De initiatiefnemer is voornemens de bestaande kerk en de beheerderswoning te slopen en vervolgens nieuwbouw van elf woningen te realiseren.

3 ONDERZOEKSMETHODIEK

Het onderzoek is uitgevoerd middels het verrichten van een veldbezoek en een bureauonderzoek. Op deze wijze is inzicht verkregen in de aanwezigheid van geschikt habitat en de daarbij te verwachten beschermde soorten, gesitueerd op of nabij de onderzoekslocatie.

Het veldbezoek is afgelegd op 29 november 2016. Tijdens dit veldbezoek is de gehele onderzoekslocatie, alsmede de directe omgeving beoordeeld. Gedurende het veldbezoek is gelet op de mogelijke aanwezigheid van beschermde en bedreigde soorten op basis van het aanwezige habitat.

Verder is aan de hand van verspreidingsatlassen, andere standaardwerken en op basis van “expert judgement” nagegaan welke bijzondere planten- en diersoorten er voor kunnen komen op de onderzoekslocatie en zijn omtrent gebiedsbescherming gegevens van de provincie Gelderland. Actuele verspreidingsgegevens van flora en fauna zijn uit de Nationale Databank Flora en Fauna (NDFB) gegenereerd.

De quickscan flora en fauna is een toets van de ecologische potenties van de onderzoekslocatie en betreft geen volwaardig soort(en) specifiek onderzoek. Er zijn in het onderhavige onderzoek geen inventarisaties uitgevoerd van soorten en soortgroepen. Een ecologische inventarisatie beslaat meerdere veldbezoeken gedurende de voor de soortgroep meest gunstige periode van het jaar.

4 TOEPASSING VAN DE NATIONALE NATUURWETGEVING

4.1 Inleiding

Dit hoofdstuk geeft achtergrondinformatie over de natuurwetgeving waaraan de voorgenomen ingreep op de onderzoekslocatie wordt getoetst. Er wordt een globale toelichting gegeven ten aanzien van potentiële overtredingen van de Flora- en faunawet bij de meest voorkomende soorten en soortgroepen. Dit hoofdstuk is niet toegespitst op de situatie op de onderzoekslocatie, maar geeft enkel een beschrijving van de vigerende wetgeving.

4.2 Flora- en faunawet

De Europese natuurwetgeving is in Nederland, op het gebied van de soortbescherming, uitgewerkt in de Flora- en faunawet. Deze wet heeft tot doel alle in Nederland in het wild voorkomende planten- en diersoorten te beschermen en in stand te houden. Om dit doel te bereiken, bevat de wet een aantal verbodsbepalingen (zie tabel I). Hierbij wordt het zogenaamde “nee, tenzij...” principe gehanteerd. Dit wil zeggen dat activiteiten met een (potentieel) schadelijk effect op beschermde soorten in principe verboden zijn (“nee”). Van dit verbod kan echter onder voorwaarden (“tenzij”) afgeweken worden door ontheffingen of vrijstellingen.

Tabel I. Verbodsbepalingen Flora- en faunawet

Artikel 8	Het is verboden planten, behorende tot een beschermde inheemse plantensoort, te plukken, te verzamelen, af te snijden, uit te steken, te vernielen, te beschadigen, te ontwortelen of op enigerlei andere wijze van hun groeiplaats te verwijderen.
Artikel 9	Het is verboden dieren, behorende tot een beschermde inheemse diersoort, te doden, te verwonden, te vangen, te bemachtigen of met het oog daarop op te sporen.
Artikel 10	Het is verboden dieren, behorende tot een beschermde inheemse diersoort, opzettelijk te verontrusten.
Artikel 11	Het is verboden nesten, holen of andere voortplantings- of vaste rust- of verblijfplaatsen van dieren, behorende tot een beschermde inheemse diersoort, te beschadigen, te vernielen, uit te halen, weg te nemen of te verstoren.

Voor de Flora- en faunawet geldt dat vaste rust- en verblijfplaatsen van bepaalde soorten zijn beschermd. De Flora- en faunawet maakt onderscheid in drie beschermingscategorieën. Iedere categorie heeft zijn eigen ontheffingsmogelijkheden en toetsingscriteria. Hierbij vallen vogels onder een aparte categorie.

Tabel II. Soortbeschermingscategorieën Flora- en faunawet

<p>Tabel 1 algemeen beschermde soorten</p> <p>Voor de soorten in Tabel 1 van de Flora- en faunawet geldt, bij ruimtelijke ontwikkeling en inrichting, bestendig beheer en onderhoud en bestendig gebruik, een vrijstelling van de verbodsbepalingen van de Flora- en faunawet.</p> <p>Voor deze activiteiten hoeft geen ontheffing in het kader van artikel 75 aangevraagd te worden.</p> <p>Voorbeelden zijn: ree, haas konijn, egel, bruine kikker, gewone pad, wijngaardslak, brede wespenorchis, grote kaardenbol</p>
<p>Tabel 2 overige beschermde soorten</p> <p>Voor de soorten in Tabel 2 van de Flora- en faunawet dient bij overtreding van de verbodsbepalingen een ontheffing aangevraagd te worden. Echter indien er volgens een door het Ministerie van EZ goedgekeurde gedragscode gewerkt wordt, geldt er bij ruimtelijke ontwikkeling en inrichting, bestendig beheer en onderhoud en bestendig gebruik, een vrijstelling van de verbodsbepalingen en hoeft er geen ontheffing aangevraagd te worden.</p> <p>De ontheffingaanvraag wordt getoetst aan het criterium 'doet geen afbreuk aan gunstige staat van instandhouding van de soort' ('lichte toets').</p> <p>Voorbeelden zijn: eekhoorn, steenmarter, kleine modderkruiper, gele helmbloem, steenbreekvaren, tongvaren, maretak</p>

Tabel 3 strikt beschermde soorten

Voor de soorten van Tabel 3 van de Flora- en faunawet dient bij overtreding van de verbodsbepalingen bij alle activiteiten (waaronder ruimtelijke ontwikkeling en inrichting) een ontheffing aangevraagd te worden. In een zeer beperkt aantal gevallen kan er op basis van een door het Ministerie van EZ goedgekeurde gedragscode een vrijstelling verleend worden voor de ontheffingsverplichting bij een zeer beperkt aantal activiteiten.

De ontheffingaanvraag wordt getoetst aan een drietal criteria (uitgebreide toets). Bij de uitgebreide toets dient aan alle afzonderlijke criteria te worden voldaan. De criteria zijn als volgt: de activiteiten of werkzaamheden doen geen afbreuk aan gunstige staat van instandhouding van de soort, er is geen andere bevredigende oplossing (alternatief) voor de geplande activiteiten of werkzaamheden, die minder schade oplevert voor de betreffende soort en er moet sprake zijn van een bij de wet genoemd belang.

Voorbeelden zijn: das, waterspitsmuis, alle vleermuissoorten, rugstreepdpad, boomkikker, kamsalamander

Bij een quickscan flora en fauna wordt in beeld gebracht of er (potentiële) vaste rust- of verblijfplaatsen aanwezig zijn van de soorten uit de verschillende beschermingscategorieën. Vervolgens wordt beoordeeld of de voorgenomen ingreep verstorend kan zijn en of nader onderzoek noodzakelijk wordt geacht. Broedvogels en vleermuizen zijn soortgroepen uit de strengste beschermingscategorie. Voor de overige soortgroepen is de beschermingsstatus afhankelijk van de soort.

Broedvogels

Alle broedende inheemse vogels en hun nesten zijn wettelijk strikt beschermd en qua beschermingsregime te vergelijken met Tabel 3 van de Flora- en faunawet. Broedvogels vallen onder een aparte beschermingsgroep en zijn ingedeeld in een vijftal beschermingscategorieën (Aangepaste beoordeling ontheffing ruimtelijke ingrepen, Dienst Regelingen, 2009). Zie tabel III voor een indeling van de bescherming van broedvogels.

Tabel III. Beschermingscategorieën aangepaste beoordeling ontheffing ruimtelijke ingrepen.

Broedvogels		
Voor vogels geldt dat er altijd een ontheffing aangevraagd dient te worden. Indien activiteiten plaatsvinden waarbij verbodsbepalingen worden overtreden ten aanzien van (broed)vogels dient er een uitgebreide toets, zoals beschreven bij Tabel 3 Flora- en faunawet toegepast te worden. Bij broedvogels kan een overtreding in de meeste gevallen gemakkelijk voorkomen worden door de werkzaamheden buiten het broedseizoen uit te voeren.		
Beschermingscategorie 1	nesten jaarrond beschermd, ook buiten broedseizoen	Nesten die, behalve gedurende het broedseizoen als nest, buiten het broedseizoen in gebruik zijn als vaste rust- en verblijfplaats (voorbeeld: steenuil).
Beschermingscategorie 2		Nesten van koloniebroeders die elk broedseizoen op dezelfde plaats broeden en die daarin zeer honkvast zijn of afhankelijk van bebouwing of biotoop. De (fysieke) voorwaarden voor de nestplaats zijn vaak zeer specifiek en limitatief beschikbaar (voorbeeld: roek, gierzwaluw en huismus).
Beschermingscategorie 3		Nesten van vogels, zijnde geen koloniebroeders, die elk broedseizoen op dezelfde plaats broeden en die daarin zeer honkvast zijn of afhankelijk van bebouwing. De (fysieke) voorwaarden voor de nestplaats zijn vaak zeer specifiek en limitatief beschikbaar (voorbeeld: ooievaar, kerkuil en slechtvalk).
Beschermingscategorie 4		Vogels die jaar in jaar uit gebruik maken van hetzelfde nest en die zelf niet of nauwelijks in staat zijn een nest te bouwen (voorbeeld: boomvalk, buizerd en ransuil).
Beschermingscategorie 5		Nesten van vogels die weliswaar vaak terugkeren naar de plaats waar zij het jaar daarvoor hebben gebroed of de directe omgeving daarvan, maar die wel over voldoende flexibiliteit beschikken om, als de broedplaats verloren is gegaan, zich elders te vestigen.
Overige broedvogels ("algemeen" voorkomen-de broedvogels)	Nesten die <i>niet</i> het hele jaar door zijn beschermd; enkel binnen broedseizoenen.	Vogels die elk broedseizoen een nieuw nest maken of in staat zijn een nieuw nest te maken. De vogelnesten voor eenmalig gebruik.

Vleermuizen

Alle in Nederland voorkomende vleermuissoorten genieten zowel binnen de Flora- en faunawet als binnen de Natuurbeschermingswet een strikte bescherming. Alle vleermuissoorten staan vermeld in bijlage IV van de Europese Habitatrichtlijn. Dit betekent dat ze beschermd zijn tegen verstoring van vaste rust- en verblijfplaatsen. Onder deze vaste rust- en verblijfplaatsen wordt verstaan: "het gehele systeem waarvan een populatie gebruik maakt tijdens de jaarcyclus van de soort". Dit houdt in dat niet alleen alle verblijfplaatsen maar ook de verbindingen hiertussen (vliegroutes) en de foerageergebieden bescherming genieten.

Vleermuizen zijn streng beschermd omdat ze erg kwetsbaar zijn. De afgelopen vijftig jaar zijn sommige soorten erg zeldzaam geworden of geheel verdwenen. Wanneer overwinterende dieren worden verstoord, is de kans groot dat ze sterven omdat ze dan teveel van hun vetreserve gebruiken. Maar al te vaak worden bomen gekapt en oude gebouwen gerenoveerd of gesloopt. Als zich hierin een vleermuiskolonie bevindt, heeft dat negatieve gevolgen voor de vleermuisstand op lokaal niveau. Omdat ze meestal maar één jong per jaar krijgen, kan herstel erg lang duren. Vleermuizen kunnen zelf geen verblijfplaatsen maken en zijn dus afhankelijk van bestaande verblijfplaatsen. Daarnaast hebben ingrepen in het landschap ook negatieve gevolgen doordat foerageergebieden en vliegroutes, waar vleermuizen jaren achtereen gebruik van maken, verdwijnen. De impact die een ingreep kan hebben verschilt sterk per situatie en per soort waardoor meestal gedetailleerde gegevens nodig zijn om een passend advies te geven.

Algemene Zorgplicht

De algemene zorgplicht houdt in dat een ieder die redelijkerwijs kan vermoeden dat door zijn handelen nadelige gevolgen voor de flora en fauna kunnen ontstaan, verplicht is dergelijk handelen achterwege te laten of maatregelen te nemen om de nadelige gevolgen te voorkomen. Zo kan er bijvoorbeeld rekening worden gehouden met amfibieën en kleine zoogdieren worden wanneer materialen en houtstapels, waaronder de dieren verblijven, worden verwijderd.

Tabel IV. Algemene Zorgplicht

Algemene Zorgplicht (artikel 2)
Een belangrijk uitgangspunt binnen de Flora- en faunawet is dat op elke burger de plicht rust om voldoende zorg in acht te nemen voor alle in het wild levende planten en dieren en hun directe leefomgeving. Dit houdt in dat iedereen zich dient in te spannen om de nadelige gevolgen voor een soort te voorkomen, te beperken of ongedaan te maken. De zorgplicht is te allen tijde van toepassing, ook al vindt er geen overtreding van een verbodsbepaling plaats.

De algemene zorgplicht is in de meeste gevallen voornamelijk van toepassing op beschermde soorten die staan vermeld in Tabel 1 van de Flora- en faunawet. Dit betreffen algemeen voorkomende soorten, waarvoor bij ruimtelijke ontwikkeling een vrijstelling geldt. Indien er aanleiding is maatregelen te nemen ten aanzien van de zorgplicht, zal dat voor de betreffende soortgroep worden aangegeven.

4.3 Gebiedsbescherming

De quickscan flora en fauna toetst voornamelijk aan de Flora- en faunawet. Indien een plangebied in of nabij een gebied is gelegen dat tot de EHS behoort of onder de Natuurbeschermingswet valt, dient te worden bepaald of er een effect valt te verwachten. Bij een toetsing aan de Natuurbeschermingswet spelen vaak andere facetten mee, zoals de aanwezige doelsoorten en kernwaarden van het betreffende beschermde gebied.

Natuurbeschermingswet 1998 (Natura 2000-gebieden)

De Natuurbeschermingswet 1998 heeft tot doel bijzondere natuurgebieden in Nederland te beschermen en in stand te houden. De wet omvat onder andere de richtlijnen van de Europese Habitat- en Vogelrichtlijn ten aanzien van gebiedsbescherming. Doordat de Habitatrichtlijn en de Vogelrichtlijn beide zijn opgenomen in de Natura 2000-wetgeving, zijn de termen "Habitatrichtlijngebied" en "Vogelrichtlijngebied" komen te vervallen. Natura 2000 is een samenhangend netwerk van beschermde natuurgebieden op het grondgebied van de Europese Unie. Handelingen die een negatieve invloed hebben op gebieden die binnen dit netwerk vallen, worden slechts onder strikte voorwaarden toegestaan. Een vergunning is vereist. Door middel van het Nederlandse vergunningsstelsel wordt een zorgvuldige afweging gewaarborgd. De vergunningen zullen beoordeeld en afgegeven worden door het Ministerie van Economische Zaken (via Rijksdienst voor Ondernemend Nederland) of door de Provincie.

Natuurbeschermingswet 1998 (Beschermden Natuurmonumenten)

Beschermden Natuurmonumenten zijn gelegen buiten de Natura 2000-gebieden. Met de inwerkingtreding van de Natuurbeschermingswet 1998 is het onderscheid tussen Staats- en Beschermden Natuurmonumenten opgeheven en gewijzigd in Beschermden Natuurmonumenten en zijn (delen van) Beschermden Natuurmonumenten die overlappen met Natura 2000-gebieden komen te vervallen. Het beschermingsregime voor Beschermden Natuurmonumenten betreft het verbod om zonder vergunning handelingen te verrichten die schadelijk kunnen zijn voor de te beschermen waarden van een natuurmonument, zoals natuurschoon en de natuurwetenschappelijke betekenis ervan. Ontwikkelingen zijn wel mogelijk als door het Ministerie of de Provincie een vergunning is verleend.

Natuurnetwerk Nederland

Het Natuurnetwerk Nederland is het Nederlands netwerk van bestaande en nieuw aan te leggen natuurgebieden. In de wet heet dit de Ecologische Hoofdstructuur (EHS). Het netwerk moet natuurgebieden beter verbinden met elkaar en met het omringende agrarisch gebied.

Het Natuurnetwerk Nederland is onderdeel van een Europees ecologisch netwerk en bestaat uit kerngebieden (in Nederland de Natura-2000 gebieden, Beschermden Natuurmonumenten en de Wetlands) en verweven gebieden (gericht op de verweving van landbouw, wonen en natuur) die onderling verbonden worden door ecologische verbindingzones. Ecologische verbindingzones zijn stroken en stukjes natuur die de verspreid liggende natuurgebieden met elkaar verbinden. Op deze manier kunnen dieren en planten zich van het ene naar het andere leefgebied verplaatsen. Met name kleine populaties die met uitsterven worden bedreigd, blijven hierdoor levensvatbaar. Negatieve invloed op de werking van een verbinding of aantasting van een verbinding dient vermeden en gecompenseerd te worden zodat het netwerk niet verslechtert.

Vanaf 2014 zijn de provincies verantwoordelijk geworden voor het Natuurnetwerk Nederland. Tot die tijd was de Rijksoverheid hiervoor verantwoordelijk. De planologische begrenzing van het Natuurnetwerk Nederland loopt via het traject van de provinciale ruimtelijke structuurvisies en verordeningen.

4.4 Wet natuurbescherming

Vanaf 1 januari 2017 treedt waarschijnlijk de Wet natuurbescherming in. Deze wet vervangt 3 wetten: de Natuurbeschermingswet 1998, de Flora- en faunawet en de Boswet. Deze wet is gericht op:

- 1) Het beschermen en ontwikkelen van de natuur, mede vanwege de intrinsieke waarden.
- 2) Het doelmatig uitvoeren van het beheer.
- 3) Samenhang brengen in het beleid.

In de Wet natuurbescherming wordt wat flora en fauna betreft onderscheid gemaakt tussen vogels, soorten die voorkomen op de Habitatrictlijn en de verdragen van Bern en Bonn en overige soorten, laatstgenoemde groep is te vergelijken met de huidige Tabel 2-soorten, zie tabel V.

Tabel V. Verbodsbepalingen Wet natuurbescherming

<p>Artikel 3.1. Verboden m.b.t. van nature in Nederland in het wild levende vogels.</p> <p>Het is verboden om:</p> <ol style="list-style-type: none"> 1. Levende vogels opzettelijk te doden of te vangen. 2. Nesten, rustplaatsen en eieren opzettelijk te vernielen of te beschadigen of nesten van vogels weg te nemen. 3. Eieren van vogels te rapen en deze onder zich te hebben. 4. Vogels opzettelijk te storen. <p>Het verbod, bedoeld in het vierde lid, is niet van toepassing indien de storing niet van wezenlijke invloed is op de staat van instandhouding van de desbetreffende vogelsoort.</p>
<p>Artikel 3.5. Verbodsbepalingen ten aanzien van soorten van de Habitatrictlijn en de verdragen van Bern en Bonn.</p> <p>Het is verboden om:</p> <ol style="list-style-type: none"> 1. Het is verboden in het wild levende dieren van deze soorten in hun natuurlijk verspreidingsgebied opzettelijk te doden of te vangen. 2. Het is verboden dieren als bedoeld in het eerste lid opzettelijk te verstoren. 3. Het is verboden eieren van dieren als bedoeld in het eerste lid in de natuur opzettelijk te vernielen of te rapen. 4. Het is verboden de voortplantingsplaatsen of rustplaatsen van deze dieren te beschadigen of te vernielen. 5. Het is verboden planten van soorten uit de Habitatrictlijn of het Verdrag van Bern in hun natuurlijke verspreidingsgebied opzettelijk te plukken en te verzamelen, af te snijden, te ontwortelen of te vernielen.
<p>Artikel 3.10. Verbodsbepalingen t.a.v overige soorten (plant- en diersoorten).</p> <p>Het is verboden om:</p> <ol style="list-style-type: none"> c) In het wild levende zoogdieren, amfibieën, reptielen, vissen, dagvlinders, libellen en kevers van de soorten, genoemd in de bijlage, onderdeel A1, bij deze wet, opzettelijk te doden of te vangen. d) De vaste voortplantingsplaatsen of rustplaatsen van dieren als bedoeld in onderdeel a opzettelijk te beschadigen of te vernielen. e) Vaatplanten van de soorten, genoemd in de bijlage, onderdeel B2, bij deze wet, in hun natuurlijke verspreidingsgebied opzettelijk te plukken en te verzamelen, af te snijden, te ontwortelen of te vernielen.

5 AANGETROFFEN EN TE VERWACHTEN BESCHERMDE SOORTEN

5.1 Inleiding

Het voorkomen van planten- en diersoorten in een gebied wordt mede bepaald door de aanwezigheid van geschikt leefgebied. Een soort kan in zijn leefgebied gebruik maken van verschillende plekken om te verblijven. Al deze plekken (biotopen) kunnen een bepaalde functie voor de soort vervullen. In dit hoofdstuk wordt op basis van het aanwezige habitat / verblijfsmogelijkheden samen met verspreidingsgegevens beschreven welke beschermde soorten binnen de onderzoekslocatie kunnen voorkomen. Afhankelijk van de soort wordt ingegaan op de potentiële aanwezigheid van vaste rust- en verblijfplaatsen, foerageergebied en verbindingroutes. In hoofdstuk 6 wordt beoordeeld of de voorgenomen plannen een verstrend effect kunnen hebben op de mogelijk aanwezige beschermde soorten en welke juridische implicaties dit voor het project heeft.

5.2 Vogels

Broedvogels (beschermingscategorie 1 t/m 4)

Broedvogelsoorten waarvan de nesten jaarrond zijn beschermd en op basis van het habitat en verspreidingsgegevens op de onderzoekslocatie voor kunnen komen zijn de huismus, de gierzwaluw en de ransuil.

De bebouwing op de onderzoekslocatie is voorzien van een plat dak en daardoor ongeschikt voor jaarrond beschermde soorten als huismus en gierzwaluw. Daarnaast zijn er geen dakranden, nisjes of spleten aanwezig waarvan deze soorten gebruik van kunnen maken. Tijdens het veldbezoek zijn in de directe omgeving van de onderzoekslocatie wel huismussen waargenomen. De huismussen bevonden zich rond de daken van de westelijk gelegen woningen. De dichte begroeiing op de onderzoekslocatie kan gebruikt worden door de huismussen in de omgeving als gemeenschappelijke slaapplek. Huismussen hebben echter ook bij de woonpercelen groenblijvende dichte struiken, waardoor de ingreep op de onderzoekslocatie geen aantasting van het functionele leefgebied vormt.

Op de onderzoekslocatie bevindt zich een dichte hoge conifeer (zie figuur 8 bladzijde 3). De ransuil is een uilensoort die in de bebouwde omgeving kan broeden in dit soort bomen. Volgens het NDFP is de soort waargenomen in de nabijheid van de onderzoekslocatie (bebouwde kom Lengel en 's- Heerenberg). Door de dichte structuur van de boom kon de eventuele aanwezigheid van een nest van de ransuil op basis van de quickscan niet worden aangetoond of worden uitgesloten. Op basis van de quickscan zijn onvoldoende gegevens aanwezig om het gebruik van de onderzoekslocatie door ransuil uit te sluiten (zie hoofdstuk 6).

Broedvogels (beschermingscategorie 5)

De broedvogels die onder de beschermingscategorie 5 vallen zijn voornamelijk hollenbroeders. De bomen op de onderzoekslocatie zijn gecontroleerd op aanwezigheid van holtes. Deze zijn niet aangetroffen. De bebouwing op de onderzoekslocatie biedt voor broedvogels geen gelegenheid voor nestbouw. Aan de bebouwing is een mezenkast aangetroffen. Het gaat hierbij om een algemeen voorkomende soort, die ook in de directe omgeving voldoende broedgelegenheid heeft. Er zijn tijdens het veldbezoek geen indicaties aangetroffen dat op de onderzoekslocatie verder nog broedvogels voor kunnen komen waarvan het nest een jaarronde bescherming zou moeten hebben.

Overige broedvogels

Door de aanwezigheid van struiken, bomen en coniferen zijn er op de onderzoekslocatie geschikte nestlocaties aanwezig voor algemene vogels als merel, heggemus, winterkoning, roodborst en houtduif (zie hoofdstuk 6). Aan de bebouwing zijn geen nesten of nestresten aangetroffen van broedvogels.

Slaapplaatsen

Sommige vogelsoorten zoals houtduif, kauw en huismus, maar ook ransuilen, maken vooral buiten het broedseizoen gebruik van gemeenschappelijke slaapplaatsen. Meestal wordt hierbij beschutting gezocht in de vorm van dichte begroeiing, hoge bomen, of de veiligheid van open water. Onder de groenblijvende bomen is gezocht naar sporen van ransuilen. De soort gebruikt dichte boomgroepen als gemeenschappelijke slaapplaats in de winter, die zij jaren achtereen gebruiken. Er zijn tijdens het veldbezoek geen braakballen gevonden van de soort waarmee uitgesloten kan worden dat er een roestplaats (gemeenschappelijke winterverblijfplaats) van ransuilen aanwezig is op de onderzoekslocatie.

5.3 Vleermuizen

Volgens het cursusdictaat "Vleermuizen en Planologie" (Limpens et al 2010) is de onderzoekslocatie gelegen in een gebied waar de volgende vleermuissoorten potentieel kunnen voorkomen: gewone dwergvleermuis, ruige dwergvleermuis, rosse vleermuis, laatvlieger, gewone grootoorvleermuis, franjestaart, Bechstein's vleermuis, meervleermuis, Brandt's vleermuis, baardvleermuis en watervleermuis.

Verblijfplaatsen op de onderzoekslocatie

De bebouwing op de onderzoekslocatie is in principe geschikt als verblijfplaats voor vleermuizen. De bebouwing is voorzien van spouwruintes. In muurdelen op verschillende windrichtingen zijn openingen (stootvoegen) aanwezig die vleermuizen toegang kunnen verlenen tot de spouwmuren. De kerk heeft geen zolderruimte, het betreft een kerk met platte dakdelen. De bomen op de onderzoekslocatie zijn gecontroleerd op aanwezigheid van holtes waar vleermuizen kunnen verblijven. Er zijn geen bomen met holtes aangetroffen.

De bebouwing is geschikt als verblijfplaats voor gewone dwergvleermuis en laatvlieger. Deze soorten kunnen de bebouwing in principe gebruiken als zomerverblijf, kraamverblijf en als baltsverblijf (zie hoofdstuk 6).

Verblijfplaatsen buiten de onderzoekslocatie

Het is door de onderlinge afstand tot de bebouwing in de omgeving niet aannemelijk dat er in de directe invloedssfeer van de onderzoekslocatie potentiële verblijfplaatsen aanwezig zijn die negatieve invloed kunnen ondervinden van de werkzaamheden.

Foeragerende vleermuizen

De onderzoekslocatie zal, gelet op het aanwezige habitat gebruikt kunnen worden door in de omgeving verblijvende vleermuizen als gewone dwergvleermuis en laatvlieger om te foerageren. Door de voorgenomen ingreep zal het aanbod van foerageermogelijkheden niet in het geding komen, in de directe omgeving is meer geschikt foerageerhabitat voor vleermuizen aanwezig in de vorm van groene tuinen en bosschages.

Vliegroutes

Vleermuizen maken veelal gebruik van lijnvormige (donkere) landschapselementen als houtsingels, beken en lanen om zich te verplaatsen tussen verblijfplaatsen en foerageergebieden. Doordat dergelijke lijnvormige elementen ontbreken op de onderzoekslocatie, worden er geen potentiële vliegroutes verstoord.

5.4 Overige zoogdieren

Licht beschermde soorten

De onderzoekslocatie vormt geschikt habitat voor een aantal soorten grondgebonden zoogdieren. Het gaat daarbij om algemene soorten als egel en rosse woelmuis. Deze soorten kunnen beschutting vinden tussen de beplanting. Voor deze algemeen voorkomende soorten geldt een vrijstelling van de Flora en faunawet bij ruimtelijke ontwikkeling, echter geldt wel de zorgplicht (Hoofdstuk 6).

Streng beschermde soorten

De onderzoekslocatie vormt geschikt habitat voor de steenmarter. Deze soort komt in de omgeving veelvuldig voor (NDFF). Steenmarters gebruiken hoozolders, loze ruimtes onder het dak, schuurtjes en dergelijke, als verblijfplaats. Een steenmarter heeft binnen zijn territorium verscheidene verblijfplaatsen. Tijdens het veldbezoek is de leegstaande bebouwing aan de binnenzijde geïnspecteerd. Er zijn geen sporen, zoals uitwerpselen of prooiresten, aangetroffen die duiden op het gebruik van de onderzoekslocatie als vaste rust- of verblijfplaats door deze soort. Bij intensief gebruik van een locatie door deze soort zijn dergelijke sporen vrij eenvoudig aan te treffen. Gelet op het ontbreken ervan kan worden gesteld dat de onderzoekslocatie niet in gebruik is door de steenmarter.

Waarnemingen van de eekhoorn (NDFF) zijn afkomstig vanuit de aaneengesloten bosgebieden (Bergherbos) die rondom Lengel en 's Heerenberg zijn gelegen. Op de onderzoekslocatie zijn enkele hoge groenblijvende bomen aanwezig. Betreffende bomen zijn geschikt voor de eekhoorn als nestbouw. Door de dichte structuur van de bomen kon de aanwezigheid van eventuele nesten tijdens het veldbezoek van de quickscan niet worden waargenomen. In de directe omgeving (ten noordwesten) van de onderzoekslocatie bevinden zich groene boomstructuren die voor de soort een mogelijke verbinding kunnen vormen met het Bergherbos. Het voorkomen van nesten van eekhoorn is zodoende op basis van de quickscan niet op voorhand uit te sluiten (Hoofdstuk 6).

Het voorkomen van overige grondgebonden zoogdieren waarvoor geen vrijstelling geldt, is tijdens het veldbezoek niet vastgesteld. Vanwege het ontbreken van geschikt habitat kan het voorkomen ervan redelijkerwijs worden uitgesloten.

5.5 Reptielen, amfibieën en vissen

Reptielen

Volgens verspreidingsgegevens van RAVON (van Delft *et al.* 2015) en de werkatlas amfibieën en reptielen Noord-Brabant (Van Delft & Schuitema, 2005) zijn binnen enkele kilometers van de onderzoekslocatie de volgende reptielensoorten waargenomen: gladde slang, hazelworm, zandhagedis en levendbarende hagedis.

Reptielen stellen specifieke eisen aan het habitat die betrekking hebben op verschillende factoren. Op de onderzoekslocatie is geen geschikt habitat voor reptielen aanwezig. De waarnemingen van de reptielen zijn afkomstig uit het nabijgelegen natuurgebied het Bergherbos/ Montferland.

Amfibieën en vissen

Volgens gegevens van RAVON (van Delft *et al.* 2015) zijn binnen enkele kilometers rondom de onderzoekslocatie de volgende amfibieënsoorten waargenomen: kleine watersalamander, bastaardkikker en gewone pad.

Aan de achterzijde van het terrein bevindt zich een kleine vierkante vijverbak waarin zich enkele goudvissen bevinden. Het kunstmatige vijvertje is wegens de geringe afmeting en de ongeschikte beschoeiing niet geschikt als voortplantingswater voor amfibieën of in het wild levende vissen. Bij de verwijdering van de vijver is geen sprake van een overtreding van de Flora- en faunawet.

Daarbij dient vermeld te worden dat kweekvissen niet in natuurlijke wateren mogen worden uitgezet, dit betreft faunavervalsing en is schadelijk voor de in het wild levende inheemse soorten.

De onderzoekslocatie vormt verder weinig geschikt landhabitat voor amfibieën. Incidenteel kunnen algemene soorten als bruine kikker en gewone pad beschutting vinden tussen de beplanting. Voor de mogelijk incidenteel te verwachten soorten geldt een algehele vrijstelling van de Flora- en faunawet bij ruimtelijke ontwikkelingen (zie hoofdstuk 6).

5.6 Ongewervelden

Libellen

Er zijn slechts enkele libellensoorten die binnen de Flora- en faunawet een strenge bescherming genieten. Deze zijn voor wat betreft hun verspreiding gebonden aan specifieke habitateisen, die veelal alleen in natuurgebied zijn te vinden. Beschermde soorten zijn op de onderzoekslocatie niet te verwachten.

Dagvlinders

Beschermde dagvlinders stellen specifieke eisen aan het voortplantingshabitat met waard- en nectarplanten. Het is uitgesloten dat er binnen de onderzoekslocatie geschikt habitat aanwezig is voor een (deel)populatie van een beschermde vlindersoort.

Overige ongewervelden

Overige beschermde ongewervelde soorten, zoals vliegend hert, Europese rivierkreeft en platte schijfhoorn, zijn niet op de onderzoekslocatie te verwachten. Er is geen geschikt habitat voor dergelijke beschermde soorten op de onderzoekslocatie aanwezig en er zijn geen waarnemingen bekend in de directe omgeving van de onderzoekslocatie.

5.7 Vaatplanten

Aangezien de locatie geheel bestaat uit bebouwing, verharding en een goed onderhouden tuin is het niet te verwachten dat er beschermde of zeldzame plantensoorten op de locatie te vinden zijn. Tijdens het veldbezoek zijn geen indicaties aangetroffen dat beschermde planten op de onderzoekslocatie kunnen voorkomen. Hierbij is tevens gelet op de aanwezigheid van (beschermde) muurvegetatie.

6 TOETSING AAN WET- EN REGELGEVING

6.1 Inleiding

Als gevolg van de voorgenomen ingreep op de onderzoekslocatie kunnen er overtredingen van verbodsbepalingen uit de Flora- en faunawet optreden of kan er sprake zijn van negatieve gevolgen voor door de wetgever vanuit natuurwetgeving beschermde gebieden. In dit hoofdstuk wordt beschreven voor welke soorten er sprake is van dreigende overtreding van de Flora- en faunawet en overige natuurwetgeving en of met eenvoudige maatregelen overtreding is te voorkomen. Verder wordt beschreven voor welke soorten een vervoltraject noodzakelijk is, bijvoorbeeld omdat toetsing van de ingreep aan de Flora- en faunawet op basis van de huidige onderzoeksinspanning niet mogelijk is, en wat de eventuele consequenties zijn ten aanzien van vergunningen en ontheffingen.

6.2 Flora- en faunawet

6.2.1 Broedvogels

Algemene soorten

Voor de algemene broedvogelsoorten die op de onderzoekslocatie zijn te verwachten geldt dat, indien het groen en de nestkast buiten het broedseizoen wordt verwijderd, er geen overtredingen plaats zullen vinden met betrekking tot deze soorten. Artikel 11 van de Flora- en faunawet (Het is verboden nesten, holen of andere voortplantings- of vaste rust- of verblijfsplaatsen van dieren, behorende tot een beschermde inheemse diersoort, te beschadigen, te vernielen, uit te halen, weg te nemen of te verstoren) is van toepassing. De nesten mogen echter wel worden aangetast wanneer deze op dat moment niet in gebruik zijn. In de Flora- en faunawet wordt geen vaste periode gehanteerd voor het broedseizoen. Globaal kan voor het broedseizoen de periode maart tot half augustus worden aangehouden. Geldend is echter de aanwezigheid van een broedgeval op het moment van ingrijpen.

Ransuil (nest jaarrond beschermd)

Voor de nesten van de ransuil, geldt ook dat deze buiten het broedseizoen beschermd zijn. Ze maken gebruik van hetzelfde nest en zijn zelf niet of nauwelijks in staat zijn een nest te bouwen en vallen in de categorie 4 van vogelnesten. Nesten van, ransuil vallen ook buiten het broedseizoen onder de definitie van 'vaste rust- of verblijfplaatsen' in artikel 11 van de Flora- en faunawet en zijn jaarrond beschermd. Om vast te stellen of er een nestlocatie aanwezig is van ransuil wordt een nader onderzoek noodzakelijk geacht in de periode maart t/m half juli.

6.2.2 Vleermuizen

De te slopen bebouwing op de onderzoekslocatie is potentieel geschikt als verblijfplaats voor vleermuizen. De sloop van de bebouwing zou in geval van aanwezigheid van een verblijfsfunctie van vleermuizen kunnen leiden tot overtreding van de Flora- en faunawet. Alle vleermuissoorten zijn beschermde inheemse diersoorten als bedoeld in artikel 4, lid 1, onder c, van de Flora- en faunawet en is tevens opgenomen in bijlage IV van de EU-Habitatrichtlijn, dier- en plantensoorten van communautair belang die strikt moeten worden beschermd. In de dagelijkse praktijk betekent dit dat hij vermeld staat op de zogenaamde Tabel 3. Bij de beoordeling van ontheffingsaanvragen voor deze soort geldt de uitgebreide toets. Vleermuizen worden ook benoemd in Bijlage II van de conventie van Bonn.

Een aanvullend onderzoek zal noodzakelijk zijn om de functie van de onderzoekslocatie voor vleermuizen te kunnen vaststellen. De vleermuissoorten die onderzocht dienen te worden zijn gewone dwergvleermuis en laatvlieger. Een dergelijk aanvullend onderzoek dient te worden uitgevoerd conform het protocol voor vleermuisonderzoek (Netwerk Groene Bureaus, 2013).

Dit houdt in dat afhankelijk van de potentiële functies er in de periode april tot en met september een aantal veldbezoeken uitgevoerd dient te worden. Vervolgens kan aan de hand van de onderzoeksresultaten worden vastgesteld of er overtredingen plaats zullen vinden bij de uitvoering van het project.

Bij het aantreffen van verblijfplaatsen van vleermuizen is bij de voorgenomen werkzaamheden overtreding van de Flora- en faunawet naar verwachting niet te vermijden en is daarom een ontheffingsaanvraag aan de orde. Door het treffen van maatregelen zal de functionaliteit van een rust- of verblijfplaats behouden moeten worden en zal schade aan individuen moeten worden voorkomen. Deze maatregelen, omschreven in een projectplan, dienen vervolgens ter goedkeuring worden voorgelegd aan de Rijksdienst voor Ondernemend Nederland, middels een ontheffingsaanvraag.

6.2.3 Overige zoogdieren

Algemene grondgebonden zoogdieren en amfibieën

Voor de te verwachten soorten geldt dat de werkzaamheden mogelijk versturend kunnen werken. Als gevolg van graafwerkzaamheden kunnen dieren verwond of gedood worden en holen kunnen worden verwijderd. Dit houdt een overtreding van artikel 9 en 11 van de Flora- en faunawet in. Voor de te verwachten soorten geldt bij ruimtelijke ontwikkelingen echter een vrijstelling van de Flora- en faunawet, waardoor geen ontheffing hoeft te worden aangevraagd. Het is echter in het kader van de algemene zorgplicht wel noodzakelijk om voldoende zorg te dragen voor de aanwezige individuen en al het redelijkerwijs mogelijke dient gedaan te worden om het doden van individuen te voorkomen. Bij het verwijderen van de begroeiing dient met alert te zijn op aanwezigheid van kleine zoogdiersoorten en amfibieën die zich tussen de begroeiing kunnen ophouden. Aanwezige dieren moeten de gelegenheid krijgen om veilig weg te komen.

Eekhoorn

In de bomen op de onderzoekslocatie kunnen voortplantings- of winternesten van de eekhoorn aanwezig zijn. De eekhoorn is opgenomen in tabel 2 van de Flora- en faunawet. Het versturen van vaste rust- of verblijfplaatsen houdt een overtreding van artikel 11 van de Flora- en faunawet. Bovendien kunnen door de kap van bomen dieren verwond raken of gedood worden (overtreding artikel 9 Flora- en faunawet). Voor de kap van de bomen is een ontheffing is noodzakelijk tenzij kan worden gewerkt conform een door het ministerie van EZ goedgekeurde gedragscode, aangevuld met een beschrijving van de werkzaamheden in het ecologisch werkprotocol.

Door te werken conform een goedgekeurde gedragscode en door het zorgvuldig handelen kan de gunstige staat van instandhouding van de eekhoorn gegarandeerd worden en wordt overtreding van de Flora- en faunawet voorkomen. Om te voorkomen dat door eekhoorn in gebruik zijnde nesten worden beschadigd of verwijderd, wordt geadviseerd de bomen in de periode van eind september tot half november te kappen. Dit betreft de periode tussen de voortplantingsperiode en de winterperiode en is er geen sprake van een nest, voortplanting- of vaste rust- of verblijfplaats. De kapwerkzaamheden dienen in een ecologisch werkprotocol te worden vastgelegd en onder de begeleiding van de ecooloog te worden uitgevoerd. De kapwerkzaamheden worden uitgevoerd middels het laag voor laag aftoppen van de bomen.

6.2.4 Overige soort(groep)en

Overtredingen van de Flora- en faunawet ten aanzien van beschermde soorten behorend tot de overige soortgroepen zijn wegens het ontbreken van geschikt habitat/verblijfsmogelijkheden, op basis van verspreidingsgegevens, de aanwezigheid van voldoende alternatieven en/of gezien de aard van de ingreep in dit geval niet aan de orde.

6.3 Gebiedsbescherming

Aangezien de onderzoekslocatie niet is gelegen in of grenst aan een onderdeel dat behoort tot de het Natuurnetwerk Nederland, is aantasting niet aan de orde. Externe werking op overige beschermde natuurgebieden, zoals het Natura 2000-gebied Naturschutzgebiet Hetter-Millingen Bruch is, gelet op afstand tot de onderzoekslocatie en de aard van de ingreep, niet aan de orde. De onderzoekslocatie is niet gelegen binnen de invloedssfeer van een beschermd natuurmonument.

6.4 Wet natuurbescherming

In januari 2017 gaat de Wet natuurbescherming van kracht. Aangezien de geplande werkzaamheden in of na 2017 gaan plaatsvinden zal aan deze wetgeving getoetst moeten worden. De conclusie en het vervolgtraject verschilt ten opzichte van de huidige wetgeving voor de soortgroep vleermuizen, de eekhoorn en gebiedsbescherming naar verwachting niet. Vanaf januari 2017 wordt de provincie het bevoegd gezag en dienen ontheffingsaanvragen bij de provincie ingediend te worden. Over de vervolgstappen en exacte invulling per provincie bestaan nog onduidelijkheden. In het geval van de provincie Gelderland is de voorgestelde aanpassing van de verordening nog niet goedgekeurd. Tevens zal waarschijnlijk in de loop van de tijd diverse wijzingen worden toegevoegd.

Er wordt geadviseerd om een nader vleermuisonderzoek uit te voeren conform het landelijke vleermuisprotocol en een ecologisch werkprotocol op te stellen ten aanzien van de eekhoorn.

7 SAMENVATTING EN CONCLUSIES

Econsultancy heeft in opdracht van Boerstal Bouw bv een quickscan flora en fauna uitgevoerd aan de De Bongerd 2 te 's-Heerenberg.

De quickscan flora en fauna is uitgevoerd in het kader van de voorgenomen nieuwbouw binnen de onderzoekslocatie, alsmede een bestemmingsplanwijziging.

Het onderzoek heeft tot doel om in te schatten of er op de onderzoekslocatie planten- en diersoorten aanwezig of te verwachten zijn die volgens de Flora- en faunawet een beschermd status hebben en die mogelijk verstoring kunnen ondervinden door de voorgenomen ingreep.

De initiatiefnemer is voornemens de bestaande kerk en de beheerderswoning te slopen en vervolgens nieuwbouw van elf woningen te realiseren.

De aanwezigheid van geschikt habitat op de onderzoekslocatie voor de verschillende soorten en soortgroepen is weergegeven in tabel V. In de tabel is samengevat of de voorgenomen ingreep mogelijk verstorend kan werken en wat de consequenties zijn voor eventuele vervolgstappen, zoals soortgericht nader onderzoek of vergunningtrajecten. In de tabel is weergegeven of maatregelen noodzakelijk zijn om overtreding van de Flora- en faunawet voor bepaalde soortgroepen te voorkomen.

Tabel V. Overzicht geschiktheid onderzoekslocatie voor soortgroepen en te nemen vervolgstappen

Soortgroep		Geschikt habitat	Ingreep verstorend	Nader onderzoek	Ontheffings-aanvraag	Bijzonderheden / opmerkingen
Broedvogels	algemeen	ja	ja	nee	nee	Het verwijderen van nest gelegenheden buiten het broedseizoen uitvoeren (buiten periode maart t/m half augustus) na onderzoek ransuil
	jaarrond beschermd	ja	nee	nee	nee	Onderzoek nestlocaties ransuil april t/m half juli
Vleermuizen	verblijfplaatsen	ja	mogelijk	ja	mogelijk	Nader onderzoek vleermuizen periode half april t/m september
	foerageergebied	ja	nee	nee	nee	-
	vliegroutes	nee	nee	nee	nee	-
Grondgebonden zoogdieren		ja	mogelijk	nee	nee	Aandacht voor zorgplicht ten aanzien van algemeen voorkomende soorten Kappen bomen uitvoeren eind september tot half november en ecologisch werkprotocol eekhoorn
Amfibieën		minimaal	mogelijk	nee	nee	Aandacht voor zorgplicht ten aanzien van algemeen voorkomende soorten
Reptielen		nee	nee	nee	nee	-
Vissen		nee	nee	nee	nee	-
Libellen en dagvlinders		nee	nee	nee	nee	-
Overige ongewervelden		nee	nee	nee	nee	-
Vaatplanten		nee	nee	nee	nee	-
Gebiedsbescherming						
		Gebied aanwezig	Ingreep verstorend	Nader onderzoek	Vergunningplicht	
Natura 2000		4 km	nee	nee	nee	-

Soortgroep	Geschikt habitat	Ingrep verstorend	Nader onderzoek	Ontheffings-aanvraag	Bijzonderheden / opmerkingen
Natuurnetwerk Nederland	470m	nee	nee	nee	-

Vrijblijvende aanbevelingen

De huismus en de gierzwaluw zijn op de onderzoekslocatie niet als broedvogel aangetroffen. De directe omgeving is echter potentieel geschikt als leefgebied. De soorten staat onder druk door steeds verder afnemende broedgelegenheid. Met een geringe inspanning, bijvoorbeeld door het plaatsen van nestkasten of "vogelvides" en het plaatsen van gierzwaluwnestkasten op de te realiseren nieuwbouw, kan de onderzoekslocatie deel gaan uitmaken van het broedbiotoop van beide soorten. Gelet op het steeds verder verdwijnen van broedgelegenheid van deze soorten kan deze relatief eenvoudige maatregel een positief effect op de soort in de omgeving hebben.

GERAADPLEEGDE BRONNEN

Algemene Literatuur

- van Delft, J., J. Kranenbarg, A. de Bruin & P. Frigge 2015. Waarnemingenoverzicht 2014. Bijlage bij RAVON 59 Jaargang 17 (4).
- Rijksdienst voor Ondernemend Nederland, 2014. Soortenstandaard Gewone dwergvleermuis *Pipistrellus pipistrellus*, versie maart 2014.
- Herder J., A. van Diepenbeek, R. Creemers & P. Frigge 2009. Verspreidingsonderzoek reptielen en amfibieën 2008. Stichting RAVON.
- van Heusden, W.R.M. & S.J. Vreugdenhil 2008. Handreiking Flora- en faunawet. Dienst Landelijk Gebied, Den Haag.
- Limpens, H., J. Regelink & R. Koelman 2010. Vleermuizen en planologie. Zoogdierverseniging, Nijmegen.
- Ministerie van Landbouw, Natuur en Voedselkwaliteit 2005. Buiten aan het werk? Houd tijdig rekening met beschermde dieren en planten! De Flora- en faunawet in de praktijk; informatie over vrijstellingen, ontheffingen en gedragscodes. Ministerie van LNV, Den Haag.
- SOVON Vogelonderzoek Nederland 2002. Atlas van de Nederlandse broedvogels 1998-2000. Nederlandse fauna 5. Nationaal Natuurhistorisch Museum Naturalis, KNNV Uitgeverij & European Invertebrate Survey-Nederland, Leiden.
- Spitzen - van der Sluijs, A.M., G.W. Willink, R. Creemers, F.G.W.A. Ottburg, R.J. de Boer, P.M.L.Pfaff, W.W. de Wild, D.J. Stronks, R.J.H. Schröder, M.T. de Vos, D.M. Soes, P. Frigge & P.J.H. Struijk 2007. Atlas reptielen en amfibieën in Gelderland 1985 - 2005. Stichting RAVON, Nijmegen.

websites

- www.ravon.nl (soortgegevens amfibieën, reptielen en vissen)
- www.rijksoverheid.nl (natuurwetgeving)
- www.mijn.rvo.nl (natuurwetgeving)
- www.rvo.nl (nationale natuurwetgeving en soortenstandaards)
- www.sovon.nl (soortgegevens vogels)
- www.synbiosys.alterra.nl/natura2000/ (Natura 2000-gebieden en Beschermde Natuurmonumenten)
- www.zoogdierverseniging.nl (soortgegevens zoogdieren)

websites

- www.gelderland.nl (GNN en beschermde gebieden in Gelderland)
- www.gelderland.nl/Kaartenencijfers
-

Verklarende woordenlijst

Externe werking

Niet alleen activiteiten in een Natura 2000-gebied/EHS hebben invloed op de staat van instandhouding van het gebied, ook activiteiten buiten het gebied kunnen de natuurwaarden in een gebied beïnvloeden. Dit wordt "externe werking" genoemd. Er bestaat geen ruimtelijke grens voor externe werking: bepalend zijn de effecten op de instandhoudingsdoelstellingen van de soorten en habitattypen in het Natura 2000-gebied/ EHS, ongeacht de afstand tot het beschermde gebied.

Expert Judgement

Inschatting van een deskundige op grond van zijn kennis en ervaring.

Foerageerhabitat

Het gebied waarbinnen een soort voedsel zoekt.

Foerageren

Zoeken en vinden van voedsel door dieren (jachtgebied).

Functioneel leefgebied

Hiermee wordt het gebied dat is benodigd om de functionaliteit van een voortplantingsplaats of van een vaste- rust of verblijfplaats te behouden. Een nestlocatie of voortplantingsplaats kan bijvoorbeeld alleen succesvol functioneren, wanneer er voldoende habitat (schuilgelegenheid, voedsel etc.) van voldoende kwaliteit aanwezig is om te kunnen paren, eieren te leggen en jongen groot te brengen.

Gunstige staat van instandhouding

Er is sprake van een gunstige staat van instandhouding van een soort of habitatype als de omstandigheden waarin de soort of het habitatype voorkomt perspectief bieden op een duurzaam voortbestaan van die soort of dat habitatype.

Habitat

Omvat de plaatsen waar een bepaald organisme voorkomt doordat de abiotische en biotische factoren (niet levende en levende natuur) van die plaatsen voldoen aan de eisen en toleranties die het organisme stelt om te kunnen overleven, groeien en zich voortplanten.

Kraamverblijfplaats

Voortplantingsplaats van vleermuizen. Het gaat hierbij vaak om de vrouwelijke exemplaren van een kolonie (ook wel kraamgroep genoemd) die gezamenlijk hun jongen grootbrengen. De aantallen vleermuizen in een kraamgroep kunnen lopen tot meerdere honderden exemplaren.

Landschappelijk inpassingsplan

Het inpassen van ruimtelijke ontwikkelingen in het buitengebied middels een ontwerp van de groenvoorziening, dat voldoet aan het beleid ten aanzien van ruimtelijke kwaliteit. Hierdoor wordt zorg gedragen dat een ruimtelijke ontwikkeling past in het landschap.

Landhabitat

Amfibieën zijn voor de voortplanting afhankelijk van water. Buiten de voortplantingsperiode maakt de soortgroep gebruik van landhabitat als onderdeel van het leefgebied. Landhabitat voor amfibieën omvat onder andere structuurrijke of opgaande vegetatie zoals (loof)bos, houtwallen, struikgewas, heide, ruigtekruiden, vegetaties en moeras.

Mitigerende maatregelen

Maatregelen die negatieve effecten bij een ingreep voorkomen of reduceren.

Omgevingscheck

Een omgevingscheck wordt uitgevoerd bij verlies van leefgebied van een jaarrond beschermde functie van een soort die door een ingreep (tijdelijk) verloren gaat. De omgeving van de ingreep wordt door een ter zake deskundige beoordeeld op aanwezigheid van voldoende alternatief leefgebied en/of potentiële verblijfplaatsen.

Ontheffing

De Flora- en faunawet is gemaakt om planten- en diersoorten die vrij in het wild leven te beschermen. Om deze kwetsbare soorten te beschermen bevat de Flora- en faunawet een aantal verbodsbepalingen. Onder bepaalde voorwaarden mogen de activiteiten wel doorgaan, daarvoor kan een ontheffing benodigd zijn. Een ontheffing is een besluit waarbij in een individueel concreet geval een uitzondering op een wettelijk verbod wordt gemaakt.

Paarverblijfplaats

Dit is een verblijfplaats die hoofdzakelijk in het najaar (september/oktober) door vleermuizen worden gebruikt om te paren. Eén mannetje kan een dergelijke verblijfplaats met meerdere vrouwtjes delen. In de omgeving van de paarverblijfplaats wordt veelal door het territoriale mannetje middels baltsvluchten getracht vrouwtjes aan te lokken.

Projectplan

Een projectplan dient als begeleidend document voor een ontheffingsaanvraag. In het projectplan zijn maatregelen verwoord waarmee de functionaliteit van een rust- of verblijfplaats van een beschermde soort behouden blijft en schade aan individuen wordt voorkomen.

Populatie

Een biologische populatie is een groep individuen van dezelfde soort die zich onderling voortplant en als zodanig geïsoleerd is van andere zulke groepen.

Rode Lijst

Rode Lijsten laten zien welke soorten zijn verdwenen en welke soorten in een gebied sterk zijn achteruitgegaan of zeldzaam zijn. Er bestaan verschillende Rode Lijsten. Voor vogels, voor zoogdieren, planten, paddenstoelen, insecten en voor allerlei andere soortgroepen. Rode Lijsten hebben geen officiële juridische status. Plaatsing op de lijst maakt een dier dus nog geen 'beschermde diersoort' in de zin van de Flora- en faunawet. De Rode Lijsten hebben in de praktijk wel een belangrijke signaleringfunctie. Door de Rode Lijst te raadplegen, kunnen alle instellingen die met natuurbehoud te maken hebben rekening houden met bedreigde soorten.

Significant negatief effect

Een effect is in het kader van de Natuurbeschermingswet 1998 significant als de instandhoudingsdoelen van het Natura 2000-gebied dreigen te worden aangetast.

Het begrip 'significant' staat centraal in de toepassing van het beschermingsregime voor Natura 2000-gebieden bij zowel vaststelling van beheerplannen als de vergunningverlening. Het bepaalt of een uitvoerige toetsing, een zogenaamde passende beoordeling, moet worden uitgevoerd. Indien als gevolg van een ingreep de toekomstige oppervlakte habitat of leefgebied, aantal van een soort of kwaliteit van een habitat lager zal worden dan zoals bedoeld in de instandhoudingsdoelstelling, dan kan sprake zijn van significante gevolgen. Voor het goede begrip, de soorten hoeven er niet te zitten, het gebied moet geschikt zijn voor de soorten.

Vaste rust- of verblijfplaats

Een plek binnen het leefgebied van een soort die essentieel is voor de levenscyclus van een individu. De Flora- en faunawet omschrijft niet exact wat een vaste rust- of verblijfplaats is. Dit is soortafhankelijk.

Vliegroute

Een vaste route die door vleermuizen wordt gebruikt tussen de verblijfplaatsen naar foerageergebieden.

Winterverblijfplaats

Verblijfplaats die gebruikt wordt om de periode van winterrust te overbruggen. Voor vleermuizen zijn dit vorstvrije, maar koele en vochtige plekken. Er kans sprake zijn van massaverblijfplaatsen, verblijfplaatsen van kleine groepen of één of enkele individuen.

Zomerverblijfplaats

Is een vleermuisverblijfplaats anders dan een kraamverblijf. Buiten de kraamperiode worden deze door vrouwtjes gebruikt, binnen de kraamperiode door individuele mannetjes.



Econsultancy is een onafhankelijk adviesbureau. Wij bieden realistisch advies en concrete oplossingen voor milieuvraagstukken en willen daarmee een bijdrage leveren aan een duurzaam en verantwoord gebruik van onze leefomgeving.

Diensten

Wij kunnen u van dienst zijn met een uitgebreid scala aan onderzoeken op het gebied van bodem, waterbodem, water, archeologie, ecologie en milieu. Op www.econsultancy.nl vindt u uitgebreide informatie over de verschillende onderzoeken.

Werkwijze

Inzet en professionele betrokkenheid kenmerkt onze diensten. De verantwoordelijke projectleider is het eenduidige aanspreekpunt voor de klant en draagt zorg voor alle aspecten van het project: kwaliteit, tijd, geld, communicatie en organisatie. De kernwaarden deskundig, vertrouwd, betrokken, flexibel, zorgvuldig en vernieuwend zijn een belangrijke leidraad in ons handelen.

Kennis

Het deskundig begeleiden van onze opdrachtgevers vraagt om betrokkenheid bij en kennis van de bedoelingen van de opdrachtgever. Het vereist ook gedegen en actuele vakinhoudelijke kennis. Alle beschikbare kennis wordt snel en effectief ingezet. De medewerkers vormen ons belangrijkste kapitaal. Persoonlijke en inhoudelijke ontwikkeling staat centraal want het werk vraagt steeds om nieuwe kennis en nieuwe verantwoordelijkheden.

Creativiteit

Onze medewerkers zijn in staat om buiten de geijkte kaders een oplossing te zoeken met in achtname van de geldende wet- en regelgeving. Oplossingen die bedoeld zijn om snel en efficiënt het doel van de opdrachtgever te bereiken.

Kwaliteit

Er wordt continue gestreefd naar het verhogen van de professionaliteit van de dienstverlening. Het leveren van diensten wordt intern op een dusdanige wijze georganiseerd dat het gevraagde resultaat daadwerkelijk op een zo effectief en efficiënt mogelijke wijze wordt voortgebracht. Hierbij staat de klanttevredenheid centraal. Het kwaliteitssysteem van Econsultancy voldoet aan de NEN-EN-ISO 9001: 2008. Tevens is Econsultancy gecertificeerd voor diverse protocollen en beoordelingsrichtlijnen.

Oprachtgevers

Econsultancy heeft sinds haar oprichting in 1996 al meer dan tienduizend projecten uitgevoerd. Projecten in opdracht van particulier tot de Rijksoverheid, van het bedrijfsleven tot non-profit organisaties. De projecten kennen een grote diversiteit en hebben in sommige gevallen uitsluitend een onderzoekend karakter en zijn in andere gevallen meer adviserend. Steeds vaker wordt onderzoek binnen meerdere disciplines door onze opdrachtgevers verlangd. Onze medewerkers zijn in staat dit voor de opdrachtgever te coördineren en zelf (deel)onderzoeken uit te voeren. Ter illustratie van de veelvoud en veelzijdigheid van de projecten in de werkvelden bodem, waterbodem, ecologie, archeologie, water en milieu kunnen uitgebreide referentielijsten worden verschaft.

Vestiging Limburg

Rijksweg Noord 39
6071 KS Swalmen
Tel. 0475 - 504961
Swalmen@econsultancy.nl

Vestiging Gelderland

Fabriekstraat 19c
7005 AP Doetinchem
Tel. 0314 - 365150
Doetinchem@econsultancy.nl

Vestiging Brabant

Rapenstraat 2
5831 GJ Boxmeer
Tel. 0485 - 581818
Boxmeer@econsultancy.nl



E-MAIL
info@
econsultancy.nl

INTERNET
econsultancy.nl

