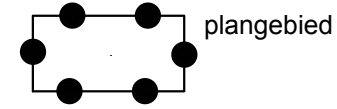


LEGENDA

PLANGEBIED



plangebied

BESTEMMINGEN



Tuin

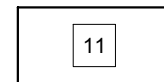


Verkeer - Verblijfsgebied

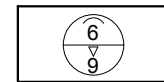


Wonen


AANDUIDINGEN



maximum aantal wooneenheden

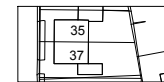


maximum goothoogte (m), maximum bouwhoogte (m)



bouwvlak

VERKLARING



gbkn- en kadastrale gegevens

Postbus 47
6940 BA Didam
0316 - 291391

Verbeelding
Bestemmingsplan
's-Heerenberg, De Bongerd 2 en 4

schaal : 1:500
formaat : A3
bladnr. : 1
aantal bl. : 1

datum : 16-03-2017 proj.nr : P2517.01
voorontwerp : - vastgesteld : -
ontwerp : 16-03-2017 onherroepelijk: -
idn. code : NL.IMRO.1955.bpsgshbwonbongrd24-on01