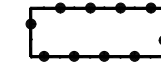




Plangebied



Woningbouw Graaf Hendrikstraat, Braamt

Enkelbestemmingen



Tuin




Verkeer - Verblijfsgebied



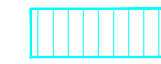
Wonen

Dubbelbestemmingen



Waarde - Archeologische Verwachting 2

Gebiedsaanduidingen



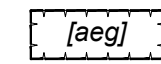
vrijwaringszone - molenbiotoop

Bouwvlakken

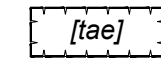


bouwvlak

Bouwaanduidingen



aaneengebouwd



twee-aaneen


Maatvoeringen



maximum aantal wooneenheden



maximum goothoogte (m), maximum bouwhoogte (m)



bestemmingsplan:
Woningbouw Graaf Hendrikstraat,
Braamt

bladnr: 1
schaal: 1 : 1000
formaat: A3-H

IDN:
NL.IMRO.1955.bpsgbrmwongraafhndr-CO01

