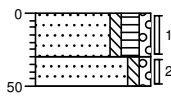


# BOORPROFIELEN

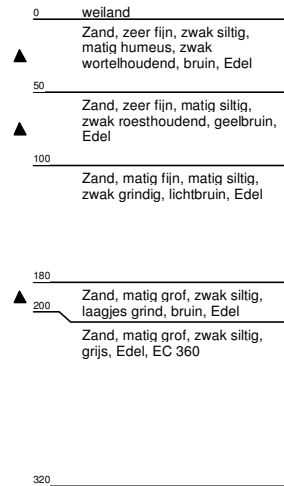
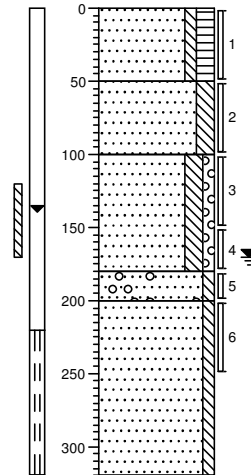
## Boring: 17

Datum: 09-02-2005  
 X-coördinaat: 215002  
 Y-coördinaat: 437733  
 Hoogte maaiveld:  
 Grondwaterstand:



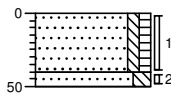
## Boring: 18

Datum: 09-02-2005  
 X-coördinaat: 215020  
 Y-coördinaat: 437750  
 Hoogte maaiveld:  
 Grondwaterstand: 170



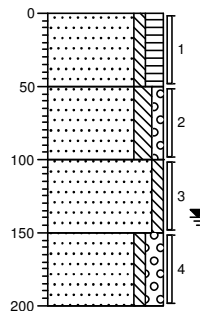
## Boring: 19

Datum: 09-02-2005  
 X-coördinaat: 215037  
 Y-coördinaat: 437765  
 Hoogte maaiveld:  
 Grondwaterstand:



## Boring: 20

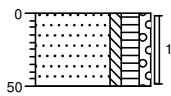
Datum: 09-02-2005  
 X-coördinaat: 215057  
 Y-coördinaat: 437781  
 Hoogte maaiveld:  
 Grondwaterstand: 140



## BOORPROFIELEN

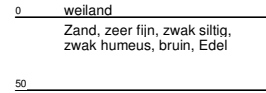
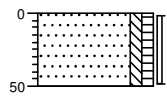
### Boring: 21

Datum: 09-02-2005  
 X-coördinaat: 215080  
 Y-coördinaat: 437766  
 Hoogte maaiveld:   
 Grondwaterstand:



### Boring: 22

Datum: 09-02-2005  
 X-coördinaat: 215060  
 Y-coördinaat: 437765  
 Hoogte maaiveld:   
 Grondwaterstand:



### Boring: 23

Datum: 09-02-2005  
 X-coördinaat: 215049  
 Y-coördinaat: 437750  
 Hoogte maaiveld:   
 Grondwaterstand: 170

