





0 10 20 30 40 50 Meters

Legenda

Boorpunten

-  Boring met peilbuis (nr)
-  Boring (nr)
-  Onderzoekslocatie
-  Kadaster

Verkennd bodemonderzoek Langestraat (ong.)
te Braamt



Situatietekening met ligging boorlocaties

Getekend door	: ing. K.K. Hertogh	Tekeningformaat	: A4-landscape
Vrijgave door	: -	Schaal	: 1:1000
Tekeningnr. / rev	: 04-002.1/1	Datum	: 14 maart 2005
Projectnr.	: Bgh04-002	Bijlage nr.	: II