

Quickscan natuurwaardenonderzoek

Doetinchemseweg 75 Didam

In het kader van de Wet natuurbescherming

Colofon

Quickscan natuurwaardenonderzoek Doetinchemseweg 75 Didam

In het kader van de Wet natuurbescherming

Uitgevoerd door: Natuurbank Overijssel

Opdrachtgever: Bonte Paard Advies
Contactpersoon: dhr. R. Barthen
 Wehlseweg 87
 6941 DK te Didam

Uitgevoerd door:
Natuurbank Overijssel
Correspondentieadres:
Aladnaweg 18
7122 RR Aalten



BTW-ID: NL001388212B56
E: info@natuurbankoverijssel.nl
Tel: 0543-451142 / 0614-435700

Projectnummer en versie: 2506 versie 1.0		Status: definitief
Veldmedewerker(s): P.Leemreise	Auteur: P.Leemreise	Rapportdatum: 21-10-2020
Ligging projectgebied: Doetinchemseweg 75 Didam		

Inhoudsopgave

Samenvatting	3
Hoofdstuk 1 Inleiding.....	5
Hoofdstuk 2 Het plangebied	6
2.1 Ligging van het plangebied.....	6
2.2 Beschrijving van het plangebied.....	6
Hoofdstuk 3 Voorgenomen activiteiten.....	7
3.1 Algemeen	7
3.2 Mogelijk effect van de voorgenomen activiteiten op beschermde soorten en/of –nesten	7
3.3 Vaststellen van de invloedssfeer	8
3.4 Vaststellen van het onderzoeksgebied	8
Hoofdstuk 4 Gebiedsbescherming.....	9
4.1 Algemeen	9
4.2 Gelders Natuurnetwerk en Groene Ontwikkelingszone	9
4.3 Natura 2000.....	10
4.4 Slotconclusie.....	12
Hoofdstuk 5 Soortenbescherming	12
5.1 Verwachting en bureauonderzoek.....	12
5.2 Methode.....	12
5.3 Resultaten	14
5.4 Toetsingskader	16
5.5 Wettelijke consequenties van de beoogde ingreep.....	17
5.6 Historische gegevens en overige bronnen	21
5.7 Volledigheid van het onderzoek.....	21
Hoofdstuk 6 Conclusies.....	21
Bijlage	22

SAMENVATTING

Er zijn concrete plannen voor de bouw van een extra woning op een perceel aan de Doetinchemseweg 75 te Didam. Deze woning mag gebouwd worden in het kader van het Rood-voor-Rood-beleid van de gemeente Montferland. Ter compensatie voor de extra woning wordt ontsierende bebouwing op het erf gesloopt. Omdat overtreding van de Wet natuurbescherming door uitvoering van de voorgenomen activiteiten niet uitgesloten kan worden, is Natuurbank Overijssel gevraagd om de wettelijke consequenties van de voorgenomen activiteiten in het kader van de Wet natuurbescherming in beeld te brengen. In voorliggend rapport worden de bevindingen van het uitgevoerde onderzoek gepresenteerd. Naast een beschrijving van het onderzoeksgebied, de onderzoeksopzet en de resultaten van het onderzoek, worden de wettelijke consequenties van de voorgenomen activiteiten weergegeven.

Het plangebied is op 7 april 2020 onderzocht op de (potentiële) aanwezigheid van beschermde planten, dieren en beschermde nesten, holen, vaste verblijf- en voortplantingsplaatsen en andere beschermde functies, zoals foerageergebied en vliegroute. Ook is onderzocht of de voorgenomen activiteiten een negatief effect hebben op beschermd (natuur)gebied, zoals Natura 2000, Gelders Natuurnetwerk en de Groene Ontwikkelingszone.

Wettelijke consequenties m.b.t. gebiedsbescherming:

Het plangebied behoort niet tot het Gelders Natuurnetwerk, Groene Ontwikkelingszone of Natura 2000-gebied. Vanwege de ligging buiten het Gelders Natuurnetwerk en de Groene Ontwikkelingszone, leiden de voorgenomen activiteiten niet tot wettelijke consequenties, omdat de bescherming van het Gelders Natuurnetwerk en Groene Ontwikkelingszone geen externe bescherming kent. Een negatief effect op Natura 2000-gebied, als gevolg van de voorgenomen fysieke activiteiten en de emissie van stikstof (NOx), wordt uitgesloten.

Wettelijke consequenties m.b.t. soortbescherming:

De inrichting en het gevoerde beheer maken het plangebied niet tot een geschikte groeiplaats voor beschermde plantensoorten, maar wel tot geschikt functioneel leefgebied voor verschillende beschermde diersoorten. Beschermde diersoorten benutten het plangebied als foerageergebied en vermoedelijk bezetten verschillende beschermde grondgebonden zoogdiersoorten er een vaste rust- en/of voortplantingsplaats, bezetten verschillende amfibieënsoorten er een (winter)rust- en voortplantingsplaats en nestelen er verschillende vogelsoorten. Potentiële vaste rust- of verblijfplaatsen van vleermuizen ontbreken in het plangebied.

Van de in het plangebied nestelende vogelsoorten, is uitsluitend het bezette nest beschermd, niet het oude nest of de nestplaats. Bezette vogelnesten zijn beschermd en mogen niet beschadigd of vernield worden. Gelet op de aard van de werkzaamheden kan geen ontheffing verkregen worden voor het beschadigen of vernielen van bezette vogelnesten. Het vellen van bomen en het verwijderen van beplanting dient daarom afgestemd te worden op de voortplantingsperiode van vogels.

Voor de beschermde groundbonden zoogdier- en amfibieënsoorten en die een (winter)rust- en/of voortplantingslocatie in het plangebied bezetten, geldt een vrijstelling van de verbodsbepalingen 'vangen' en het 'beschadigen en vernielen van rust- en voortplantingslocaties. Beschermde dieren mogen niet gedood worden als gevolg van het uitvoeren van de voorgenomen activiteiten. Wel geldt een vrijstelling voor het beschadigen en vernielen van rust- en voortplantingslocaties. Deze vrijstelling is van toepassing omdat er sprake is van een ruimtelijke ontwikkeling. Om te voorkomen dat beschermde dieren gedood worden tijdens de uitvoering van de voorgenomen activiteiten, dienen ze verjaagd of weggevangen te worden. Indien niet voorkomen kan worden dat beschermde dieren gedood worden, dient een ontheffing aangevraagd te worden, of dient er gewerkt te worden conform een toepasbare en door de Minister goedgekeurde Gedragscode. Eén van de voorwaarden voor het werken volgens een Gedragscode, is het opstellen van een ecologisch werkprotocol en het werken buiten de kwetsbare periode.

Het aantasten van de functie van het plangebied als foerageergebied voor de in het plangebied foeragerende diersoorten, leidt niet tot wettelijke consequenties.

Samenvattende conclusie:

Het plangebied vormt een deel van een agrarisch erf en agrarisch cultuurland en wordt omgeven door agrarisch cultuurland. De inrichting en het gevoerde beheer maken het plangebied niet tot een geschikte groeiplaats voor beschermde plantensoorten, maar wel tot functioneel leefgebied van verschillende beschermde diersoorten

Mits er geen beschermde dieren gedood worden en geen bezette vogelnesten beschadigd of vernield worden, als gevolg van de uitvoering van de voorgenomen activiteiten, leiden de voorgenomen activiteiten niet tot wettelijke consequenties in het kader van soortbescherming. Om te voorkomen dat vogels gedood worden of bezette vogelnesten beschadigd of vernield worden, dienen de bomen geveld en de beplanting gerooid te worden buiten de voortplantingsperiode. Om te voorkomen grondgebonden zoogdieren gedood worden, mogen ze weggevangen of verjaagd worden. Indien niet voorkomen kan worden dat beschermde dieren gedood worden, dient een ontheffing verkregen te worden of dient gewerkt te worden volgens een door de Minister goedgekeurde en toepasbare Gedragscode. Indien gekozen wordt om te werken volgens een Gedragscode, dan dient er aantoonbaar gewerkt te worden volgens de Gedragscode (door verslaglegging) en dient voldaan te worden aan alle, in de Gedragscode gestelde eisen en voorwaarden.

Voorgenomen activiteiten hebben geen negatief effect op beschermd (natuur)gebied, zoals Natura 2000, het Gelders Natuurnetwerk of de Groene Ontwikkelingszone.

Er hoeft geen nader onderzoek uitgevoerd te worden en er hoeft geen ontheffing of vergunning verkregen te worden om voorgenomen activiteiten uit te kunnen voeren, overeenkomstig wet- en regelgeving voor beschermde soorten en –gebieden.

HOOFSTUK 1 INLEIDING

Er zijn concrete plannen voor de bouw van een extra woning op een perceel aan de Doetinchemseweg 75 te Didam. Deze woning mag gebouwd worden in het kader van het Rood-voor-Rood-beleid van de gemeente Montferland. Ter compensatie voor de extra woning wordt ontsierende bebouwing op het erf gesloopt. Omdat overtreding van de Wet natuurbescherming door uitvoering van de voorgenomen activiteiten niet uitgesloten kan worden, is Natuurbank Overijssel gevraagd om de wettelijke consequenties van de voorgenomen activiteiten in het kader van de Wet natuurbescherming in beeld te brengen. In voorliggend rapport worden de bevindingen van het uitgevoerde onderzoek gepresenteerd. Naast een beschrijving van het onderzoeksgebied, de onderzoeksopzet en de resultaten van het onderzoek, worden de wettelijke consequenties van de voorgenomen activiteiten weergegeven.

In voorliggend rapport worden de bevindingen van het uitgevoerde onderzoek gepresenteerd. Naast een beschrijving van het onderzoeksgebied, de onderzoeksopzet en de resultaten van het onderzoek, worden de wettelijke consequenties van de voorgenomen activiteiten weergegeven.

Er is in het onderzoeksgebied gekeken naar de (potentiële) aanwezigheid van beschermde planten en dieren en beschermde nesten, holen, vaste rust- en voortplantingslocaties en andere beschermde functies. Ook is onderzocht of de voorgenomen activiteiten een negatief effect hebben op beschermd (natuur)gebied.

Op basis van de onderzoeksresultaten worden de wettelijke consequenties bepaald van de voorgenomen activiteiten in het kader van de Wet natuurbescherming (soorten en Natura 2000-gebied) en de Omgevingsverordening Gelderland (Gelders Natuurnetwerk en Groene Ontwikkelingszone).

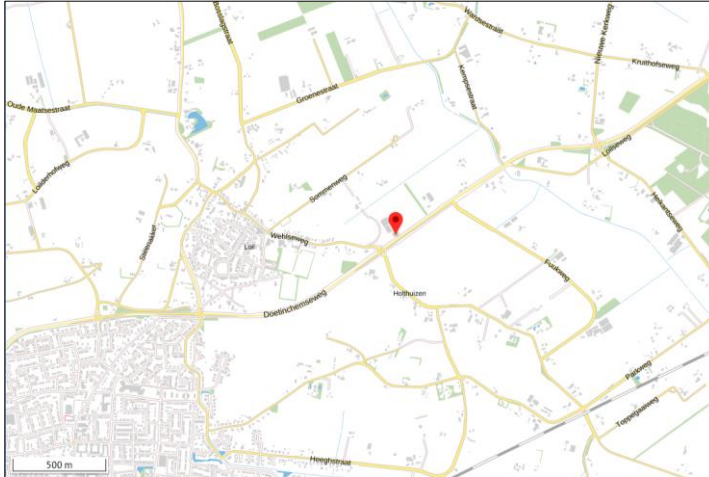
Doel van deze rapportage:

De Quickscan natuurwaardenonderzoek is uitgevoerd als één van de verschillende (milieu)onderzoeken in het kader van besluitvorming binnen de ruimtelijke ordening (doorgaans het wijzigen van het bestemmingsplan) of het aanvragen van een omgevingsvergunning. Het onderzoek is uitgevoerd om antwoord te kunnen geven op de vraag: is er sprake van een goede ruimtelijke ordening (is de voorgenomen activiteit uitvoerbaar?). Het is nadrukkelijk geen ecologisch werkprotocol dat opgesteld wordt om te voorkomen dat de Wet natuurbescherming overtreden wordt als gevolg van de voorgenomen activiteiten. De Wet natuurbescherming is tijdens de uitvoering van voorgenomen activiteiten altijd van toepassing en het is aan de uitvoerende partijen om de noodzakelijke zorgvuldigheid te betrachten tijdens de uitvoering. Om een goed ecologisch werkprotocol op te kunnen stellen is meer detailinformatie vereist, zoals de planning in uitvoering, in te zetten materieel en informatie over type bebouwing, bouwwijze, materiaalgebruik etc.

HOOFDSTUK 2 HET PLANGEBIED

2.1 Ligging van het plangebied

Het plangebied is gesitueerd aan de Doetinchemseweg 75 te Didam. Het ligt in het buitengebied, net ten oosten van de dorpskern van Loil. Op onderstaande afbeelding wordt de globale ligging van het plangebied weergegeven op een topografische kaart.



Globale ligging van het plangebied. De ligging van het plangebied wordt met de rode marker aangeduid (bron: ruimtelijke plannen).

2.2 Beschrijving van het plangebied

Het plangebied vormt een deel van een agrarisch erf en naastgelegen agrarisch perceel. Het bestaat uit bebouwing, erfverharding, tuin en grasland. In het plangebied staan twee kassen, een woning, een schuur en een aanbouw. Deze aanbouw heeft houten wanden, is gedekt met golfplaten en wordt gebruikt voor het huisvesten van vee. De schuur heeft bakstenen buitengevels en is gedekt met golfplaten. Het agrarisch cultuurland bestaat uit een soortenarme vegetatie van raaigras en wordt intensief (agrarisch) beheerd. De tuin bestaat uit een beukenhaag en enkele jonge knotwilgen. Omdat de woning niet wordt verbouwd of gesloopt, wordt deze verder niet meegenomen in het onderzoek. Op onderstaande afbeelding wordt de begrenzing van het plangebied weergegeven. Voor een verbeelding van het plangebied wordt verwezen naar de fotobijlage.

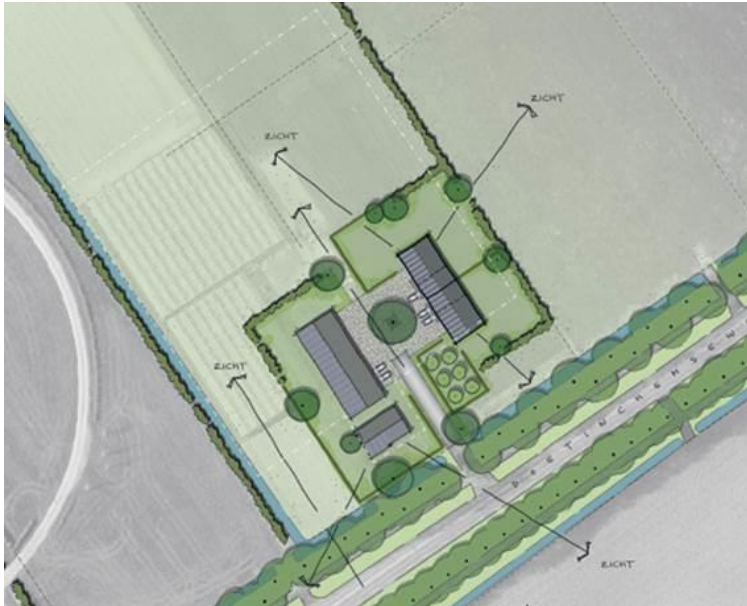


Detailopname en begrenzing van het plangebied. De begrenzing van het plangebied wordt de gele lijn aangeduid (bron luchtfoto: pdok).

HOOFDSTUK 3 VOORGENOMEN ACTIVITEITEN

3.1 Algemeen

Het voornemen is alle bebouwing te slopen in het onderzoeksgebied, met uitzondering van de grote schuur, en een woning met bijgebouw te bouwen in het agrarisch perceel ten oosten van het huidige erf. Van de grote schuur wordt het dak vervangen. Om de bouw van de woning mogelijk te maken, dient een deel van de aanwezige beplanting gerooid te worden. Het nieuwe erf wordt landschappelijk ingepast middels de aanplant van erfbeplanting. De nieuwe woning wordt ontsloten via een gezamenlijk erftoegangspad. De nieuwe woning wordt niet aangesloten op het aardgasnet. Op onderstaande afbeelding wordt de wenselijke nieuwe situatie weergegeven.



Verbeelding van het wenselijke eindbeeld (bron: 't Bonte Paard Advies).

De volgende (fysieke) activiteiten worden getoetst op relevantie t.a.v. de Wet natuurbescherming:

- Slopen bebouwing;
- Vervangen dak v.d. grote schuur;
- Rooien beplanting;
- Bouwrijp maken bouwplaats;
- Bouwen woning met bijgebouw;

3.2 Mogelijk effect van de voorgenomen activiteiten op beschermde soorten en/of –nesten

Voorgenomen activiteiten hebben mogelijk een negatieve invloed op beschermde soorten en beschermd (natuur)gebied. We onderscheiden de volgende negatieve invloeden:

Mogelijke tijdelijke invloeden:

- Verstoren rust- en voortplantingsplaatsen als gevolg van geluid, stof en trillingen tijdens de werkzaamheden

Mogelijke permanente invloeden:

- Mogelijk afname/verdwijnen van beschermde vaste rust- of verblijfplaatsen en/of jaar rond beschermde nesten;
- Vernielen/verdwijnen van beschermde soorten;
- Aantasting van de kwaliteit van het leefgebied van beschermde soorten;

3.3 Vaststellen van de invloedssfeer

Naast een tijdelijk effect in het onderzoeksgebied, kan het voorkomen dat een voorgenomen activiteit een negatief effect heeft op beschermde soorten of beschermd natuurgebied buiten het onderzoeksgebied. Dit noemen we de invloedssfeer. De omvang van de invloedssfeer wordt bepaald door de duur, aard en omvang van de tijdelijke en/of permanente nieuwe situatie. Het effect van de voorgenomen activiteit op een beschermde soort verschilt per soort en/of soortgroep.

In deze studie wordt alleen gekeken naar uitvoering van fysieke activiteiten, zoals het rooien van beplanting, sloop- en bouwactiviteiten.

Beoordeling van de invloedssfeer van de voorgenomen activiteit:

De invloedssfeer van de voorgenomen fysieke activiteiten is lokaal. Mogelijk zijn tijdens de werkzaamheden geluid, stof en trillingen waarneembaar in een gebied rondom het plangebied, maar deze effecten zijn echter incidenteel en kortstondig en hebben geen wezenlijke schadelijke invloed op beschermde soorten, rust- of voortplantingsplaatsen buiten het plangebied.

3.4 Vaststellen van het onderzoeksgebied

Er worden slechts werkzaamheden uitgevoerd in een deel van het plangebied. Alleen de slopen bebouwing, de grote schuur en de bouwplaats van de nieuwe woning zijn onderzocht op het (potentieel) voorkomen van beschermde soorten. Het onderzoeksgebied vormt dus een deel van het plangebied. Op onderstaande afbeelding wordt het onderzoeksgebied weergegeven.



Weergave van het onderzoeksgebied. Deze wordt aangeduid met de gele lijn.

HOOFDSTUK 4 GEBIEDSBESCHERMING

4.1 Algemeen

In dit hoofdstuk wordt ingegaan op het mogelijke effect van de voorgenomen activiteit op beschermd natuurgebied (Natura 2000), het Gelders Natuurnetwerk en de Groene Ontwikkelingszone.

4.2 Gelders Natuurnetwerk en Groene Ontwikkelingszone

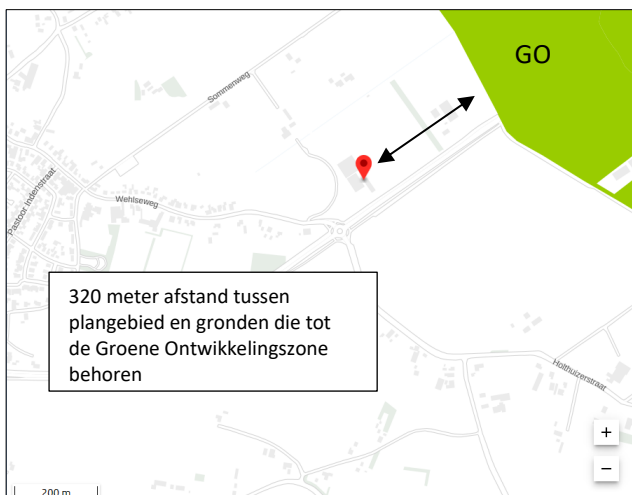
Om de biodiversiteit nu en voor toekomstige generaties Gelderlanders veilig te stellen, beschermt de provincie het Gelders Natuurnetwerk en de Groene Ontwikkelingszone. Het Gelders Natuurnetwerk en de Groene Ontwikkelingszone vormen een samenhangend netwerk van bestaande en te ontwikkelen natuur van internationaal, nationaal en provinciaal belang en waardevol landschap. Het Gelders Natuurnetwerk bestaat uit alle terreinen met een natuurbestemming binnen de voormalige EHS en bevat tevens een Zoekgebied nieuwe natuur van 7.300 hectare, voor 5.300 hectare nog te realiseren nieuwe natuur. De Groene ontwikkelingszone bestaat uit bossen, houtsingels, agrarisch cultuurland en natuurgebied.

Een groot deel van de Gelderse natuurgebieden is internationaal beschermd: de Natura 2000-gebieden. Juist in deze gebieden moet de biodiversiteit worden behouden of verbeterd. De provincie geeft in het natuurbeleid prioriteit aan het behalen van de Natura 2000-doelen in de Natura 2000-gebieden. Het Gelders Natuurnetwerk vervult daarnaast een belangrijke rol bij het behoud van de biodiversiteit. De Ecologische verbindingzones maken voor een klein deel uit van het Gelders Natuurnetwerk.

De provincie wil de natuur van het Gelders Natuurnetwerk beschermen tegen aantasting en heeft daarom regels opgenomen in de Omgevingsverordening. Centraal staat de bescherming van de kernkwaliteiten. De kernkwaliteiten bestaan uit bestaande natuurwaarden, uit nog te ontwikkelen potentiële waarden en de omgevingscondities zoals stilte, donkerte en rust. De (nog te ontwikkelen) natuurwaarden zijn beschreven en als bijlage bij de Omgevingsverordening opgenomen. De omgevingscondities zijn in de bijlage bij de Omgevingsverordening wel benoemd, maar er heeft geen provincie-dekkende inventarisatie plaatsgevonden. Bij projecten kan op maat een effectbeschrijving worden gemaakt voor de relevante omgevingscondities.

Ligging t.o.v. het Gelders Natuurnetwerk en Groene Ontwikkelingszone

Het plangebied ligt buiten het Gelders Natuurnetwerk en de Groene Ontwikkelingszone. Gronden die tot de Groene Ontwikkelingszone behoren liggen op minimaal 320 meter afstand van het plangebied. Op onderstaande afbeelding wordt de ligging van de Groene Ontwikkelingszone in de omgeving van het plangebied weergegeven.



Ligging van de Groene Ontwikkelingszone (GO) in de omgeving van het plangebied. Gronden die tot de Groene Ontwikkelingszone (GO) behoren, worden met de lichtgroene kleur aangeduid. De ligging van het plangebied wordt met de rode marker lijn aangeduid (bron: Ruimtelijke plannen).

Beschermingsregime

Het plangebied ligt buiten het Gelders Natuurnetwerk en de Groene Ontwikkelingszone. Omdat de bescherming van het Gelders Natuurnetwerk en de Groene Ontwikkelingszone geen externe werking kent, leiden de voorgenomen activiteiten niet tot wettelijke consequenties.

Wettelijke consequenties

Het uitvoeren van de voorgenomen activiteiten is niet strijdig met de Omgevingsverordening Gelderland en leidt daarom niet tot wettelijke consequenties in het kader van gebiedsbescherming.

4.3 Natura 2000

De biodiversiteit (soortenrijkdom) in Europa gaat al jaren achteruit. Duurzame bescherming van flora en fauna is hard nodig. Planten en dieren trekken zich weinig aan van landsgrenzen en het is daarom belangrijk om natuurbescherming in Europees verband aan te pakken. Zo voorkomen we dat de natuur in Europa en in Nederland steeds eenvormiger wordt. Daartoe is in 1979 de Vogelrichtlijn opgesteld en in 1992 de Habitatrichtlijn. Deze richtlijnen hebben twee componenten: soortenbescherming en gebiedsbescherming. Alle EU-lidstaten wijzen beschermde gebieden aan voor specifieke (leefgebieden van) (vogel-)soorten. De onder beide richtlijnen aangewezen beschermde gebieden vormen het Natura 2000-netwerk. De Nederlandse bijdrage aan dit Europese netwerk van beschermde natuurgebieden bestaat uit ruim 160 gebieden.

Beschermingsregime

De Wet natuurbescherming regelt in hoofdstuk 2 de bescherming van Natura 2000-gebieden. Dit zijn speciale beschermingszones op grond van de Europese Vogelrichtlijn en Habitatrichtlijn. De minister wijst deze gebieden aan.

Voor de Natura 2000-gebieden stelt de minister instandhoudingsdoelstellingen op voor:

- de leefgebieden van vogels;
- de natuurlijke habitats of habitats van soorten (art. 2.1 Wet natuurbescherming);

De provincies stellen voor de Natura 2000-gebieden een beheerplan op (art. 2.3 Wet natuurbescherming). In het beheerplan staan maatregelen die ervoor moeten zorgen dat de instandhoudingsdoelstellingen worden bereikt.

Nederland past een vergunningstelsel toe. Hierdoor is in ons land een zorgvuldige afweging gewaarborgd rond projecten die gevolgen kunnen hebben voor Natura 2000-gebieden. Vergunningen worden verleend door provincies of door de Minister van EZ. Natura 2000-gebieden mogen geen significante schade ondervinden. Dit houdt in dat bepaalde plannen en projecten, op zichzelf óf in combinatie met andere plannen en projecten, de natuurwaarden waarvoor de gebieden zijn aangewezen niet significant negatief mogen beïnvloeden. Elke ontwikkeling in of nabij een Natura 2000-gebied dient te worden onderworpen aan een 'voortoets'. Uit de voortoets moet blijken of kan worden uitgesloten dat de gewenste werkzaamheden/ontwikkelingen een (significant) negatief effect hebben (op zichzelf of in combinatie met andere plannen of projecten). Voor alle Natura 2000-gebieden dient een beheerplan te zijn opgesteld waaruit duidelijk wordt welke activiteiten wel en niet zonder vergunning mogelijk zijn in en nabij die gebieden. Indien uit een voortoets blijkt dat een significant negatief effect op een Natura 2000-gebied niet uitgesloten kan worden, dient een Passende beoordeling opgesteld te worden.

Als gevolg van het stopzetten van de PAS-systematiek, mogen plannen, die leiden tot een verhoogde depositie van NOx/NH3 op Natura 2000-gebied, niet in uitvoering gebracht worden zonder Wet natuurbeschermingsvergunning.

Ligging van het plangebied t.o.v. Natura 2000-gebied

Het plangebied behoort niet tot Natura 2000. Het plangebied ligt op minimaal 6,26 kilometer afstand van Natura 2000-gebied Rijntakken (bron: Aeries Calculator). Op onderstaande afbeelding wordt de ligging van Natura 2000-gebied in de omgeving van het plangebied weergegeven.



Ligging van Natura 2000-gebied in de omgeving van het plangebied. Natura 2000-gebied wordt met de blauwe en groene kleur aangeduid. De ligging van het plangebied wordt met de blauwe cirkel aangeduid (bron Aeries).

Stikstofgevoelige Habitattypen

Niet alle habitattypen in Natura 2000-gebied zijn even gevoelig voor verzuring, als gevolg van stikstofdepositie, maar delen van Natura 2000-gebied Rijntakken bestaan uit stikstofgevoelige habitattypen.

Effectbeoordeling

Beoordeling uitvoering fysieke activiteiten

De uitvoering van fysieke activiteiten in een plangebied zou kunnen leiden tot een negatief effect op instandhoudingsdoelen van een Natura 2000-gebied in de omgeving van een plangebied. Als gevolg van werkzaamheden kunnen negatieve effecten optreden, zoals een toename van geluid, trillingen, kunstlicht, visuele verstoring, areaalverlies en aantasten hydrologie.

Gelet op de aard en omvang van de voorgenomen activiteiten en de afstand tussen het plangebied en Natura 2000-gebied, wordt in voorliggend geval een negatief effect op instandhoudingsdoelen van Natura 2000-gebied uitgesloten. De invloedssfeer van de voorgenomen activiteiten is lokaal en gelet op de afstand tussen het plangebied en Natura 2000-gebied is een negatief effect uitgesloten.

Beoordeling Stikstof

Als gevolg van de voorgenomen activiteiten zal een beperkte emissie van NO_x plaats vinden, als gevolg van de inzet van materieel met een verbrandingsmotor tijdens de sloop- en bouwfase. Gelet op de ligging van het plangebied, op minimaal 6,26 kilometer afstand van stikstofgevoelige habitattypen in Natura 2000-gebied, en de aard en omvang van de voorgenomen activiteiten, kan een verhoogde stikstofdepositie in stikstofgevoelige habitattypen in Natura 2000-gebied, als gevolg van de voorgenomen activiteiten, uitgesloten worden. Deze conclusie wordt getrokken op basis van ervaring met het uitvoeren van stikstofberekeningen voor vergelijkbare projecten (qua omvang en ligging t.o.v. Natura 2000-gebied).

Nader onderzoek, zoals een stikstofberekening, wordt niet noodzakelijk geacht

Wettelijke consequenties

De instandhoudingsdoelen van Natura 2000-gebied worden niet negatief beïnvloed. De voorgenomen activiteiten leiden niet tot wettelijke consequenties.

4.4 Slotconclusie

Het plangebied behoort niet tot het Gelders Natuurnetwerk, Groene Ontwikkelingszone of Natura 2000-gebied. Vanwege de ligging buiten het Gelders Natuurnetwerk en de Groene Ontwikkelingszone, leiden de voorgenomen activiteiten niet tot wettelijke consequenties, omdat de bescherming van het Gelders Natuurnetwerk en Groene Ontwikkelingszone geen externe bescherming kent. Een negatief effect op instandhoudingsdoelen van Natura 2000-gebied wordt uitgesloten. Voorgenomen activiteiten leiden niet tot wettelijke consequenties in het kader van gebiedsbescherming.

HOOFDSTUK 5 SOORTENBESCHERMING

5.1 Verwachting en bureauonderzoek

Het plangebied bestaat uit bebouwing, erfverharding, opgaande beplanting, grasland en agrarisch cultuurland en wordt omgeven door agrarisch cultuurland. Gelet op de inrichting en het gevoerde beheer, wordt het plangebied niet tot een geschikte groeiplaats voor beschermde plantensoorten beschouwd, maar wel tot geschikt potentieel leefgebied voor verschillende beschermde diersoorten. Mogelijk behoort het plangebied tot functioneel leefgebied van sommige diersoorten uit onderstaande soortgroepen:

- vogels;
- vleermuizen;
- grondgebonden zoogdieren;
- amfibieën;

Overige soorten

Het onderzoeksgebied is niet onderzocht op het voorkomen van beschermde faunasoorten als reptielen, vissen, dag- en nachtvlinders, bladmossen, sporenplanten, haften en kreeftachtigen omdat het onderzoeksgebied geen geschikte habitat vormt voor deze soorten of omdat het plangebied buiten het normale verspreidingsgebied van deze soortgroepen ligt. Het is niet aannemelijk dat soorten, of soortgroepen, die moeilijk nieuwe leefgebieden koloniseren, zich spontaan buiten het normale verspreidingsgebied vestigen. Dit geldt bijvoorbeeld voor sommige kleine grondgebonden zoogdieren, amfibieën en reptielen.

5.2 Methode

In het kader van het natuurwaardenonderzoek is het plangebied op 7 april 2020 tijdens de daglichtperiode (ochtend) bezocht. Het onderzoeksgebied is te voet onderzocht op de aanwezigheid en potentiële aanwezigheid van beschermde flora- en faunawaarden. Het gebied is visueel en auditief onderzocht. Tijdens het veldbezoek is gebruik gemaakt van een verrekijker (Swarovski 12x50) en zijn de in dit rapport opgenomen afbeeldingen gemaakt. De onderzoeker beschikte tevens over een warmtebeeldcamera (Helion Pulsar xq28).

Bij het bepalen van de mogelijke aantasting van beschermde soorten is gebruik gemaakt van de volgende bronnen:

- veldbezoek door ervaren ecooloog;¹
- aanvullend bronnenonderzoek (o.a. internet);

Specifieke relevante literatuurbronnen zijn o.a.

- Atlas van de amfibieën en reptielen van Nederland;
- Atlas van de zoogdieren van Nederland;
- Nieuwe atlas van de Nederlandse flora;

Het weer tijdens het veldbezoek

Bewolkt (bewolking 8/8^e), droog, temperatuur 16°C, wind 1-2 Bft.

Vogels

Het gebied is visueel en auditief onderzocht op het voorkomen van (broed)vogels. De onderzoeksperiode is beperkt geschikt voor onderzoek naar (broed)vogels omdat de veel vogels in deze tijd van het jaar territorium-indicerend gedrag (zingen/balts) vertonen en sommige soorten een bezet nest hebben, maar nog niet alle trekvogels zijn teruggekeerd uit hun winterrustplaats. Standvogels (dit zijn vogels die niet wegtrekken in de winter), zoals de huismus, steen- en kerkuil zijn het hele jaar door aanwezig in de buurt van de nest-/rustplaats.

In het plangebied is gekeken naar vogels, oude nesten en sporen die op de aanwezigheid van nesten in het plangebied duiden, zoals prooiresten (roofvogels), schijtsporen, braakballen, ruiveren (roofvogels), eierdoppen en zichtbaar nestmateriaal. De bebouwing is o.a. onderzocht op de aanwezigheid van huismussennesten. Op basis van een beoordeling van de landschappelijke kenmerken kan een goede inschatting gemaakt worden van de functie van het onderzoeksgebied voor vogels en of de uitgevoerde inventarisatie voldoet aan de gestelde eisen voor onderzoek naar vogels.

Grondgebonden zoogdieren

Het onderzoeksgebied is visueel onderzocht op het voorkomen van beschermde grondgebonden zoogdieren. De onderzoeksperiode is geschikt voor verspreidingsonderzoek en onderzoek naar voortplantingslocaties. Veel grondgebonden diersoorten bezetten de voortplantingslocatie en hebben zogende jongen in deze tijd van het jaar.

Er is in het onderzoeksgebied gezocht naar grondgebonden zoogdieren, verblijfplaatsen en sporen die op de aanwezigheid van grondgebonden zoogdieren in het onderzoeksgebied duiden zoals holen, nesten, graaf-, krab- en bijtsporen, haren, prooiresten, pootafdrukken en uitwerpselen.

Vleermuizen

De onderzoeksperiode is geschikt voor onderzoek naar verblijfplaatsen van vleermuizen. Er is in het onderzoeksgebied gezocht naar vleermuizen en naar potentiële rust- verblijfplaatsen van vleermuizen in bomen en gebouwen. De aanwezige bomen en gebouwen zijn onderzocht op potentiële invliegopeningen en er is gezocht naar uitwerpselen.

Het onderzoek is uitgevoerd in de periode van het jaar dat vleermuizen de zomerverblijfplaatsen bezetten. Het plangebied is achter bezocht buiten de periode van de dag dat vleermuizen foerageren of lijnvormige landschapselementen benutten als vliegroute. De mogelijke betekenis van het onderzoeksgebied als

¹ Het onderzoek is uitgevoerd door Ing. P.E.B. Leemreise. Hij heeft ruim 30 jaar ervaring als veldbioloog. Eerst specifiek op het gebied van vogelstudie, later meer integraal met een tweede specialisatie op het gebied van grondgebonden kleine zoogdieren en vleermuizen. Hij voert jaarlijks ca. 200 quickscan natuurwaardenonderzoeken uit, verspreid over heel Nederland. Behalve beroepsmatig, is hij ook in de vrije tijd betrokken bij vogel- en vleermuisonderzoek, waaronder verschillende projecten in het kader van de Netwerk Ecologische Monitoring (NEM-VT) van het Centraal Bureau voor de Statistiek. Ook is hij voorzitter van de Vogelwerkgroep Zuidoost-Achterhoek en bestuurslid van de Vleermuiswerkgroep Gelderland.

foerageergebied en vliegroute voor vleermuizen is bepaald op basis van een visuele beoordeling van de landschappelijke karakteristieken van het plangebied.

Amfibieën

De onderzoeksperiode is geschikt voor verspreidingsonderzoek naar amfibieën. Amfibieën bezetten in deze tijd van het jaar de landbiotoop. Slechts enkele soorten, zoals de groene kikker, bezetten nog de voortplantingsbiotoop. Amfibieën in landbiotoop zitten overdag meestal weggekropen in holen en gaten in de grond of onder strooisel, bladeren, takken, rommel of opgeslagen goederen en zijn dan lastig waar te nemen.

Op basis van een beoordeling van landschappelijke kenmerken kan een goede inschatting gemaakt worden van de functie van het onderzoeksgebied voor amfibieën en of de uitgevoerde inventarisatie voldoet aan de gestelde eisen voor onderzoek naar deze soorten. Daarbij is tevens rekening gehouden met de ligging van het plangebied ten opzichte van het (normale) verspreidingsgebied van verschillende amfibieënsoorten.

Op basis van een beoordeling van landschappelijke kenmerken kan een goede inschatting gemaakt worden van de functie van het onderzoeksgebied voor amfibieën en of de uitgevoerde inventarisatie voldoet aan de gestelde eisen voor onderzoek naar deze soorten. Daarbij is tevens rekening gehouden met de ligging van het plangebied ten opzichte van het (normale) verspreidingsgebied van verschillende amfibieënsoorten.

5.3 Resultaten

In deze paragraaf worden de resultaten van het veldbezoek gepresenteerd. Alleen soorten die in het onderzoeksgebied vastgesteld zijn, zeer waarschijnlijk in het onderzoeksgebied voorkomen of soorten waarvan het onderzoeksgebied een (essentieel) onderdeel van het functionele leefgebied vormt, worden in deze paragraaf besproken.

Vogels

Het plangebied vormt functioneel leefgebied voor verschillende vogelsoorten. Vogels benutten de buitenruimte van het plangebied als foerageergebied en vermoedelijk nestelen er ieder voortplantingsseizoen vogels in het plangebied. Vogelsoorten die mogelijk in het plangebied nestelen zijn vink, houtduif, merel, winterkoning en boerenzwaluw. Vogels kunnen nestelen in bomen, struiken, heesters en toegankelijke bebouwing zoals de overkapping. Geschikte nestplaatsen voor huismussen en gierzwaluwen ontbreken in het plangebied en er zijn geen aanwijzingen gevonden dat roofvogels of uilen een rust- of nestplaats bezetten in het plangebied. Er nestelen geen vogels in/aan de kassen of in het agrarisch cultuurland.

Door het verwijderen van beplanting en het slopen van de overkapping tijdens de voortplantingsperiode, wordt mogelijk een bezet vogelnest beschadigd en/of vernield. Als gevolg van het vernielen van bezette vogelnesten worden mogelijk eieren beschadigd of vernield of worden (jonge) vogels verwond of gedood. De functie van het plangebied als foerageergebied, wordt niet aangetast door uitvoering van de voorgenomen activiteiten.

Te beoordelen activiteit in het kader van de Wnb:

- Beplanting vellen/verwijderen tijdens de voortplantingsperiode;
- Bebouwen en verharderen plangebied;

Grondgebonden zoogdieren

Er zijn in het plangebied geen beschermde grondgebonden zoogdieren waargenomen en er zijn geen aanwijzingen gevonden dat grondgebonden zoogdieren een rust- en/of voortplantingsplaats bezetten in het plangebied, maar gelet op de inrichting en het gevoerde beheer, behoort het plangebied vermoedelijk tot functioneel leefgebied van verschillende beschermde grondgebonden zoogdiersoorten als veldmuis, huisspitsmuis, bosmuis, egel, haas, vos en steenmarter. Deze soorten benutten het plangebied hoofdzakelijk als foerageergebied, maar mogelijk bezetten soorten als veldmuis, huisspitsmuis en bosmuis

er ook een vaste rust- en voortplantingsplaats. Deze soorten kunnen een rust- en voortplantingsplaats bezetten in hopen en gaten in de grond en onder rommel, groen(afval) en bladeren. De bos- en huisspitsmuis kunnen ook een vaste rust- en/of voortplantingsplaats bezetten in de aanbouw. Er zijn in het plangebied geen aanwijzingen gevonden dat de steenmarter, egel of andere kleine marterachtigen er een vaste rust- of voortplantingsplaats bezetten.

Door het rooien van beplanting, het verwijderen van groen(afval), opgeslagen spullen en het vergraven van grond worden mogelijk grondgebonden zoogdieren gedood en wordt mogelijk vaste rust- en/of voortplantingsplaats beschadigd en vernield. Als gevolg van het bebouwen en verharderen van het agrarisch cultuurland, neemt de betekenis van het plangebied als functioneel leefgebied voor haas en veldmuis af. De functie van het overige deel van het plangebied, als functioneel leefgebied voor grondgebonden zoogdieren, wordt niet aangetast.

Te beoordelen activiteit in het kader van de Wnb:

- Rooien beplanting;
- Verwijderen groen(afval), bladeren en (bouw)materialen;
- Vergraven grond;
- Bebouwen en verharderen plangebied;

Vleermuizen

Verblijfplaatsen

Er zijn tijdens het veldbezoek geen vleermuizen waargenomen en er zijn geen aanwijzingen gevonden (zoals uitwerpselen) dat vleermuizen een verblijfplaats in het plangebied bezetten. De bebouwing in het plangebied vormt geen potentiële verblijfplaats voor vleermuizen en in de bomen zijn geen hopen of andere potentiële verblijfplaatsen, zoals losse bast, waargenomen. De bebouwing beschikt niet over gemetselde buitengevels met luchtpouw en potentiële verblijfplaatsen, zoals een holle ruimte achter een loodslab, windveer, gevelbetimmering, dakpan of vensterluik, ontbreken. De overkapping is toegankelijk voor vleermuizen, maar er zijn geen aanwijzingen gevonden dat vleermuizen er een vaste rust- of verblijfplaats bezetten. Vaste rust- en verblijfplaatsen van vleermuizen in gebouwen zijn doorgaans eenvoudig vast te stellen aan de hand van uitwerpselen en prooi-resten op de grond onder de hangplek.

Door het uitvoeren van de voorgenomen activiteiten wordt geen vleermuis verstoord of gedood en er wordt geen rust- of verblijfplaats beschadigd of vernield.

Te beoordelen activiteit in het kader van de Wnb:

- Geen;

Foerageergebied

Het veldbezoek is uitgevoerd buiten de periode van de dag waarop vleermuizen foerageren, maar op basis van een beoordeling van de inrichting en het gevoerde beheer, wordt het plangebied als een geschikt foerageergebied voor vleermuizen beschouwd. Mogelijk foerageren soorten als gewone dwergvleermuis, ruige dwergvleermuis, laatvlieger en gewone grootoorvleermuis rond de beplanting en vliegen ze over het plangebied terwijl ze foerageren rond de randen en kronen van bomen die net buiten het plangebied staan. Gelet op de inrichting en het gevoerde beheer, wordt het plangebied niet als essentieel foerageergebied voor vleermuizen beschouwd.

Door het uitvoeren van de voorgenomen activiteiten wordt de betekenis van het plangebied als foerageergebied voor vleermuizen niet aangetast.

Te beoordelen activiteit in het kader van de Wnb:

- Geen;

Vliegroute

Sommige vleermuissoorten benutten lijnvormige elementen ter geleiding tijdens het foerageren en om van verblijfplaats naar foerageergebied te vliegen (en van foerageergebied naar verblijfplaats). Lijnvormige elementen die benut worden als vliegroute kunnen bestaan uit houtopstanden en wateren, maar ook een rij lantarenpalen, rasterpalen en gevels van woningen.

Het plangebied vormt geen verbindende schakel in een lijnvormig landschapselement en maakt daarom geen onderdeel uit van een vliegroute van vleermuizen. Uitvoering van de voorgenomen activiteiten heeft geen negatief effect op (mogelijk aanwezige) vliegroutes van vleermuizen in de buurt van het plangebied.

Te beoordelen activiteit in het kader van de Wnb:

- Geen;

Amfibieën

Er zijn tijdens het veldbezoek geen amfibieën waargenomen, maar gelet op de inrichting en het gevoerde beheer, wordt het plangebied als functioneel leefgebied voor verschillende algemene en weinig kritische amfibieënsoorten beschouwd. Amfibieën als bastaardkikker, gewone pad, bruine kikker en kleine watersalamander, benutten de buitenruimte op het erf vermoedelijk als foerageergebied en bezetten er mogelijk een (winter)rustplaats. Geschikt voortplantingsbiotoop ontbreekt in het plangebied. Het agrarisch cultuurland vormt geen functioneel leefgebied voor amfibieën. Amfibieën bezetten doorgaans een (winter)rustplaats in holen en gaten in de grond, onder (groen)afval, takken en opgeslagen goederen. Het plangebied wordt niet als functioneel leefgebied van zeldzame amfibieënsoorten als kamsalamander, rugstreeppad of poelkikker beschouwd.

Door het rooien van beplanting, het verwijderen van groen(afval), opgeslagen spullen en het vergraven van grond, wordt mogelijk een amfibie gedood en wordt een (winter)rustplaats beschadigd en vernield. Door het uitvoeren van de voorgenomen activiteiten wordt de betekenis van het plangebied als foerageergebied voor amfibieën niet aangetast.

Te beoordelen activiteit in het kader van de Wnb:

- Rooien beplanting en verwijderen groen(afval), strooisel en opgeslagen spullen;
- Uitvoeren grondverzet;

Overige soorten

Er zijn geen andere beschermde soorten aangetroffen. Het gevoerde beheer en de inrichting maken het onderzoeksgebied tot een ongeschikt functioneel leefgebied voor deze soorten.

5.4 Toetsingskader

Sinds 1 januari 2017 is de Wet natuurbescherming van kracht. Het is verboden om alle soorten die beschermd zijn volgens de Vogelrichtlijn, Habitatrichtlijn, het Verdrag van Bern en het Verdrag van Bonn, evenals de in paragraaf 3.2 en 3.3 van de Wet natuurbescherming genoemde soorten te doden en te verwonden, evenals het beschadigen en vernielen van voortplantingsplaatsen of rustplaatsen. Verder is het verboden om plantensoorten in hun natuurlijke verspreidingsgebied opzettelijk te plukken en te verzamelen, af te snijden, te ontwortelen of te vernielen.

Voor sommige in de Wet natuurbescherming genoemde soorten geldt een vrijstelling voor het opzettelijk vangen en de vaste voortplantings- en rustplaatsen van deze soorten opzettelijk beschadigen of vernielen, als gevolg van werkzaamheden die uitgevoerd worden in het kader van een ruimtelijke ontwikkeling. In voorliggend geval is de vrijstellingsregeling van de Provincie Gelderland van kracht. In afwijking met de meeste provincies in Nederland, mogen in Gelderland beschermde soorten niet gedood worden als gevolg van activiteiten die uitgevoerd worden in verband met een ruimtelijke ontwikkeling.

Ook gelden er bepaalde vrijstellingen voor het verbod op verwonden en doden mits er gewerkt wordt volgens een door de Minister goedgekeurde Gedragscode. Deze gedragscode moet wel toepasbaar zijn op de uit te voeren activiteiten. Bijvoorbeeld de Gedragscode Ruimtelijke Ontwikkeling en Inrichting, Stadswerk 2011.

Foerageergebied

Foerageergebied voor beschermde soorten is niet expliciet beschermd in de Wet natuurbescherming, tenzij het expliciet onderdeel uitmaakt van jaarrond beschermde rust- en nestplaatsen en het essentieel foerageergebied betreft en het vernietigen/aantasten van het foerageergebied de gunstige staat van instandhouding van de soort negatief beïnvloed. Bij de beoordeling van het effect zal daarom aangegeven worden of het foerageergebied, essentieel foerageergebied betreft; van belang voor de gunstige instandhouding van de soort.

Zorgplicht

Artikel 1.11 van de Wet natuurbescherming voorziet in een algemene verplichting voor een ieder om voldoende zorg te dragen voor in het wild levende dieren en planten en hun directe leefomgeving.

De zorgplicht is als een open norm geformuleerd in het eerste lid van artikel 1.11. In het tweede lid wordt de zorgplicht iets geconcretiseerd door te bepalen dat de zorgplicht in elk geval inhoudt dat een ieder die weet of redelijkerwijs kan vermoeden dat door zijn handelen of nalaten nadelige gevolgen kunnen worden veroorzaakt voor in het wild levende dieren en planten:

1. dergelijke handelingen achterwege laat, dan wel,
2. indien dat achterwege laten redelijkerwijs niet kan worden gevergd, de noodzakelijke maatregelen treft om die gevolgen te voorkomen, of
3. voor zover die gevolgen niet kunnen worden voorkomen, deze zoveel mogelijk beperkt of ongedaan maakt.

Wettelijk kader

Voorgenomen activiteit wordt gezien als 'ruimtelijke ontwikkeling'. In afwijking van de verboden in artikel 3.10, eerste lid, van de Wet natuurbescherming is het toegestaan om sommige soorten opzettelijk te vangen en de vaste voortplantingsplaatsen of rustplaatsen van deze soorten opzettelijk te beschadigen of te vernielen wanneer er geen andere bevredigende oplossing bestaat.

In het kader moet zorgplicht is de initiatiefnemer verplicht om schadelijke gevolgen voor in het wild levende dieren en planten zo veel mogelijk te voorkomen. Dit betreft maatwerk. Indien het mogelijk is om zinvolle concrete maatregelen m.b.t. de zorgplicht te benoemen, zijn deze opgenomen in dit rapport.

5.5 Wettelijke consequenties van de beoogde ingreep

Vogels

Door het verwijderen van beplanting en het slopen van de overkapping tijdens de voortplantingsperiode, wordt mogelijk een bezet vogelnest beschadigd en vernield en worden vogels gedood. Er nestelen uitsluitend vogelsoorten in het plangebied waarvan het bezette nest beschermd is, niet het oude nest of de nestplaats.

Voor het verstoren/vernielen van een bezet nest (eieren) of het verwonden/doden van een vogel kan geen ontheffing van de verbodsbepalingen verkregen worden omdat de voorgenomen activiteit niet als een in de wet genoemd belang wordt beschouwd. Werkzaamheden die kunnen leiden tot het verstoren/vernielen van vogelnesten dienen buiten de voortplantingsperiode van vogels uitgevoerd te worden. De meest geschikte periode om de voorgenomen activiteiten uit te voeren is half juli-februari, al kunnen houtduiven en Turkse tortels tot eind september een bezet nest hebben.

Voorgenomen werkzaamheden mogen juridische beschouwd wel plaats vinden tijdens het broedseizoen van vogels, mits er geen bezette vogelnesten beschadigd/vernield worden. Indien voorgenomen activiteiten uitgevoerd worden tijdens de voortplantingsperiode, dient een broedvogelscan uitgevoerd te worden om de aanwezigheid van een bezet vogelnest uit te sluiten.

Wettelijke consequenties in het kader van de Wnb:

- bomen vellen en beplanting verwijderen buiten de voortplantingsperiode (of broedvogelscan uitvoeren);

Vleermuizen

Verblijfplaatsen

Als gevolg van de uitvoering van voorgenomen activiteiten wordt geen vleermuis verstoord of gedood en wordt geen vaste rust- of verblijfplaats beschadigd of vernield.

Uitvoering van de voorgenomen activiteiten leidt niet tot wettelijke consequenties. Er hoeft geen nader onderzoek uitgevoerd te worden en er hoeft geen ontheffing van de verbodsbepalingen aangevraagd te worden om de voorgenomen activiteiten uit te mogen voeren in het kader van de Wnb.

Wettelijke consequenties in het kader van de Wnb:

- Geen;

Essentieel foerageergebied

Als gevolg van de voorgenomen activiteiten, neemt de betekenis van het plangebied als foerageergebied van vleermuizen niet af.

Uitvoering van de voorgenomen activiteiten leidt niet tot wettelijke consequenties. Er hoeft geen nader onderzoek uitgevoerd te worden en er hoeft geen ontheffing van de verbodsbepalingen aangevraagd te worden om de voorgenomen activiteiten uit te mogen voeren in het kader van de Wnb.

Wettelijke consequenties in het kader van de Wnb:

- Geen;

Essentiële Vliegroute

Als gevolg van de uitvoering van voorgenomen activiteiten wordt geen essentiële vliegroute negatief beïnvloed of teniet gedaan.

Uitvoering van de voorgenomen activiteiten leidt niet tot wettelijke consequenties. Er hoeft geen nader onderzoek uitgevoerd te worden en er hoeft geen ontheffing van de verbodsbepalingen aangevraagd te worden om de voorgenomen activiteiten uit te mogen voeren in het kader van de Wnb.

Wettelijke consequenties in het kader van de Wnb:

- Geen;

Zoogdieren

Door uitvoering van de voorgenomen activiteiten kunnen verschillende beschermde grondgebonden zoogdiersoorten gedood worden en kunnen vaste verblijf- en voortplantingsplaatsen van beschermde grondgebonden zoogdiersoorten beschadigd en vernield worden. Beschermde grondgebonden zoogdieren mogen niet opzettelijk gedood worden. Voor het beschadigen/vernieren van de verblijf- en voortplantingsplaats geldt een vrijstelling van de verbodsbepalingen. Om te voorkomen dat beschermde dieren (opzettelijk) gedood worden, dienen ze verjaagd of weggevangen te worden en elders weer losgelaten te worden (zie tabel onder voor toepasbare vangmiddelen). Het wegvangen van grondgebonden zoogdieren, in een dergelijk plangebied is geen sinecure en vergt een goede planning en voorbereiding.

Geadviseerd wordt om het terrein op een diervriendelijke wijze ongeschikt te maken als verblijfplaats, zodat de dieren grotendeels zelfstandig zullen verkassen.

Vrijstelling vangen diersoorten	
Toelichting	
Op grond van artikel 3.10 van de Wet natuurbescherming wijzen Provinciale Staten in deze bijlage, behorend bij artikel 3.68 van de Omgevingsverordening, soorten aan die bij handelingen in de kaders, bedoeld in artikel 3.10, tweede lid, onder a, e, f en g van de Wet natuurbescherming, met behulp van de aangegeven middelen opzettelijk mogen worden gevangen.	
Gebied: binnen de gehele provincie.	
Periode: gedurende het hele jaar.	
Soort	Toegestane middelen vangen
Aardmuis	Vangkooi
Bosmuis	Vangkooi
Bruine kikker	Schepnet
Dwergmuis	Vangkooi
Dwergspitsmuis	Vangkooi
Egel	Vangkooi
Gewone bosspitsmuis	Vangkooi
Gewone pad	Schepnet
Haas	Vangkooi
Huisspitsmuis	Vangkooi
Kleine watersalamander	Schepnet
Konijn	Vangkooi
Meerkikker	Schepnet
Middelste groene kikker	Schepnet
Ondergrondse woelmuis	Vangkooi
Ree	Vangkooi
Rosse woelmuis	Vangkooi
Tweekleurige bosspitsmuis	Vangkooi
Veldmuis	Vangkooi
Vos	Vangkooi
Woelrat	Vangkooi

Toepasbare vangmiddelen om beschermde grondgebonden zoogdieren weg te vangen uit het plangebied (bron: Omgevingsverordening Gelderland).

Mits er geen grondgebonden zoogdieren (opzettelijk) gedood worden, leiden de voorgenomen activiteiten niet tot wettelijke consequenties. Indien niet voorkomen kan worden dat beschermde dieren gedood worden, dient een ontheffing van de verbodsbepalingen (doden) aangevraagd te worden of dient er gewerkt te worden volgens een door de Minister goedgekeurde en toepasbare gedragscode².

Wettelijke consequenties in het kader van de Wnb:

- Geen, mits er geen beschermde dieren gedood worden;

Amfibieën

Door het uitvoeren van de voorgenomen activiteiten wordt mogelijk een amfibie gedood en wordt mogelijk een (winter)verblijfplaats beschadigd. De amfibieën die in het plangebied voorkomen mogen niet opzettelijk gedood worden, maar voor het beschadigen/vernielen van de vaste rust- en voortplantingsplaats geldt een vrijstelling van de verbodsbepalingen. Om te voorkomen dat deze dieren (opzettelijk) gedood worden, dienen ze verjaagd of weggevangen te worden en elders weer losgelaten te worden (zie tabel boven voor toepasbare vangmiddelen).

Het wegvangen van alle amfibieën in een dergelijk plangebied vergt een goede planning en voorbereiding. Geadviseerd wordt om het terrein op een diervriendelijke wijze ongeschikt te maken als verblijfplaats, zodat de dieren grotendeels zelfstandig zullen verkassen. Een amfibieënscherm kan voorkomen dat amfibieën, nadat ze zijn weggevangen, terugkeren naar het plangebied.

Mits er geen amfibieën (opzettelijk) gedood worden, leiden de voorgenomen activiteiten niet tot wettelijke consequenties. Indien niet voorkomen kan worden dat amfibieën gedood worden, dient een ontheffing van de verbodsbepalingen (doden) aangevraagd te worden of dient er gewerkt te worden volgens een door de Minister goedgekeurde en toepasbare gedragscode.

² Dat kan zijn de Gedragscode Ruimtelijke Inrichting en ontwikkeling van Stadswerk (2016).

Wettelijke consequenties in het kader van de Wnb:

- Geen, mits er geen amfibieën gedood worden;

Overige soorten

Het onderzoeksgebied behoort niet tot functioneel leefgebied van andere beschermde diersoorten. Vanwege de lokale invloedssfeer heeft de voorgenomen activiteit geen negatief effect op beschermde soorten met een rust- en of voortplantingsplaats buiten het plangebied. Nader onderzoek of het aanvragen van een ontheffing is niet noodzakelijk.

In onderstaande tabel worden de wettelijke consequenties samengevat weergegeven.

Soortgroep	Functie	Beschermde soorten planlocatie	Verbodsbepalingen (Wet natuurbescherming)	Aandachtspunt
Grondgebonden zoogdieren	Foerageergebied	Diverse soorten	Niet van toepassing; vrijstelling i.v.m. ruimtelijke ontwikkeling	Geen
Grondgebonden zoogdieren	Vaste rust- en voortplantingsplaats	Diverse soorten	Niet van toepassing; vrijstelling i.v.m. ruimtelijke ontwikkeling	Geen
Grondgebonden zoogdieren	Doden van dieren	Diverse soorten	Art. 3.10 lid 1a	Geen beschermde dieren doden
Vogels	Foerageergebied	Diverse soorten	Niet van toepassing, er wordt geen jaarrond beschermde nestplaats negatief beïnvloed	Geen
Vogels	Bezette nesten (niet jaarrond beschermd)	Diverse soorten	Art. 3.1 lid 2	Geen bezette nesten beschadigen of vernielen
Vogels	Jaarrond beschermde nest- en rustplaats	Niet aanwezig	Niet van toepassing	Geen
Vogels	Doden van dieren	Diverse soorten	Art. 3.1 lid 1	Geen vogels doden
Vleermuizen	Verblijfplaats	Niet aanwezig	Niet van toepassing	Geen
Vleermuizen	Foerageergebied	Diverse soorten	Niet van toepassing; er wordt geen essentieel foerageergebied aangetast	Geen
Vleermuizen	Vliegroute	Niet aanwezig	Niet van toepassing; functie wordt niet aangetast	Geen
Vleermuizen	Doden van dieren	Niet van toepassing	Niet van toepassing	Geen
Amfibieën	Foerageergebied	Mogelijk diverse soorten	Niet van toepassing; vrijstelling i.v.m. ruimtelijke ontwikkeling	Geen
Amfibieën	(winter)rustplaatsen	Mogelijk diverse soorten	Niet van toepassing; vrijstelling i.v.m. ruimtelijke ontwikkeling	Geen
Amfibieën	Voortplantingsbiotoop	Niet aanwezig	Niet van toepassing	Geen
Amfibieën	Doden van dieren	Diverse soorten	Art. 3.10 lid 1a	Geen beschermde dieren doden
Overige soorten	Dieren en overige functies	Niet aanwezig	Niet van toepassing	Geen

Samenvatting van de wettelijke consequenties.

Soortgroep	Rust- en verblijfplaats	Voortplantingsplaats	Vliegroute (vleermuizen)	Essentieel foerageergebied	Wettelijke consequenties?	Nader onderzoek vereist	Ontheffing vereist?
Grondgebonden zoogdieren	ja	ja	n.v.t.	nee	ja	nee	Nee, tenzij dieren gedood worden
Vogels	nee	ja	n.v.t.	nee	ja	nee	Nee, tenzij vogels gedood worden of bezette vogelnesten beschadigd of vernield worden
Vleermuizen	nee	nee	nee	nee	nee	nee	nee
Amfibieën	ja	nee	n.v.t.	nee	ja	nee	Nee, tenzij dieren gedood worden

Vereenvoudigde samenvatting van de wettelijke consequenties per diergroep.

5.6 Historische gegevens en overige bronnen

Er zijn geen historische gegevens van het plangebied bekend.

5.7 Volledigheid van het onderzoek

Het onderzoek is volledig uitgevoerd met geschikte weersomstandigheden.

HOOFDSTUK 6 CONCLUSIES

De voorgenomen activiteiten worden gezien als 'ruimtelijke ontwikkeling'. Voor een aantal algemeen voorkomende en talrijke faunasoorten³ geldt in Gelderland een vrijstelling van de verbodsbepalingen 'vangen' en het 'opzettelijk beschadigen en vernielen van de rust- en voortplantingsplaats', als gevolg van werkzaamheden die in het kader van een ruimtelijke ontwikkeling worden uitgevoerd. Beschermde soorten mogen niet opzettelijk gedood worden. Voor beschermde soorten waarvoor die vrijstelling niet geldt, is een ontheffing vereist om ze te mogen doden of dient gewerkt te worden volgens een Gedragscode.

Het plangebied behoort niet tot het Gelders Natuurnetwerk, Groene Ontwikkelingszone of Natura 2000-gebied. Vanwege de ligging buiten het Gelders Natuurnetwerk en de Groene Ontwikkelingszone, leiden de voorgenomen activiteiten niet tot wettelijke consequenties, omdat de bescherming van het Gelders Natuurnetwerk en Groene Ontwikkelingszone geen externe bescherming kent. Een negatief effect op Natura 2000-gebied, als gevolg van de voorgenomen fysieke activiteiten en de emissie van stikstof (NOx), wordt uitgesloten vanwege de aard en omvang van de voorgenomen activiteiten en de ligging van het plangebied op ruime afstand van Natura 2000-gebied.

De inrichting en het gevoerde beheer maken het plangebied niet tot een geschikte groeiplaats voor beschermde plantensoorten, maar wel tot geschikt functioneel leefgebied voor verschillende beschermde diersoorten. Beschermde diersoorten benutten het plangebied als foerageergebied en vermoedelijk bezetten verschillende beschermde grondgebonden zoogdiersoorten er een vaste rust- en/of voortplantingsplaats, bezetten sommige amfibieënsoorten er een (winter)rustplaats en nestelen er vogels. Potentiële vaste rust- of verblijfplaatsen van vleermuizen ontbreken in het plangebied.

Van de in het plangebied nestelende vogelsoorten, is uitsluitend het bezette nest beschermd, niet het oude nest of de nestplaats. Bezette vogelnesten zijn beschermd en mogen niet beschadigd of vernield worden. Gelet op de aard van de werkzaamheden kan geen ontheffing verkregen worden voor het beschadigen of vernielen van bezette vogelnesten. Het vellen van bomen en het verwijderen van beplanting dient daarom afgestemd te worden op de voortplantingsperiode van vogels.

Voor de beschermde groundbonden zoogdier- en amfibieënsoorten en die een (winter)rust- en/of voortplantingslocatie in het plangebied bezetten, geldt een vrijstelling van de verbodsbepalingen 'vangen' en het 'beschadigen en vernielen van rust- en voortplantingslocaties. Beschermde dieren mogen niet gedood worden als gevolg van het uitvoeren van de voorgenomen activiteiten. Wel geldt een vrijstelling voor het beschadigen en vernielen van rust- en voortplantingslocaties. Deze vrijstelling is van toepassing omdat er sprake is van een ruimtelijke ontwikkeling. Om te voorkomen dat beschermde dieren gedood worden tijdens de uitvoering van de voorgenomen activiteiten, dienen ze verjaagd of weggevangen te worden. Indien niet voorkomen kan worden dat beschermde dieren gedood worden, dient een ontheffing aangevraagd te worden, of dient er gewerkt te worden conform een toepasbare en door de Minister goedgekeurde Gedragscode. Eén van de voorwaarden voor het werken volgens een Gedragscode, is het opstellen van een ecologisch werkprotocol en het werken buiten de kwetsbare periode.

Het aantasten van de functie van het plangebied als foerageergebied voor de in het plangebied foeragerende diersoorten, leidt niet tot wettelijke consequenties.

³ Zie bijlage 2 van dit rapport

BIJLAGE

Bijlage 1. De natuurkalender (indicatie voor het uitvoeren van werkzaamheden het kader van de zorgplicht)

Bijlage 2. Toelichting Wet natuurbescherming

Bijlage 3. Fotobijlage

Bijlage 4. Geraadpleegde bronnen:

Bijlage 1 Natuurkalender

	jan	feb	mrt	apr	mei	jun	jul	aug	sep	okt	nov	dec
houtopstanden												
afzetten / hakhoutbeheer												
dunnen												
verwijderen opslag / exoot, nazorg												
heg afzetten												
knotten												
opsnoeien / opkronen												
hoogstam wintersnoei												
hoogstam zomersnoei												
bomen met winterslaapplaats vogels												
vleermuisbomen zomerverblijf												
vleermuisbomen paarplaats												
das												
hazelmuis struweel en hakhoutbeheer												
boomkikker struweel												
Grazige vegetaties												
maaieren vochtig/nat grasland												
maaieren droog schraalgrasland												
Wateren												
poel opschonen												
boomkikker wateren												
geelbuikvuurpad kleinschalig												
geelbuikvuurpad grootschalig												
Gebouwen m.b.t. vleermuizen												
zomerverblijf												
winterverblijf												



Optimale periode voor werkzaamheden.



Acceptabele periode voor werkzaamheden.

De werkzaamheden verrichten onder voorwaarden zoals beschreven in protocol.



Geen werkzaamheden in deze periode.

Wanneer er wel gewerkt moet worden is een ontheffing verplicht.

Bijlage 2

Toelichting Wet Natuurbescherming

Drie beschermingsregimes

De Wet natuurbescherming kent een apart beschermingsregime voor soorten van de Vogelrichtlijn, een apart beschermingsregime voor soorten van de Habitatrichtlijn (het Verdrag van Bern en het Verdrag van Bonn) en een apart beschermingsregime voor andere soorten, die vanuit nationaal oogpunt beschermd worden. Elk van deze beschermingsregimes kent zijn eigen verbodsbepalingen en vereisten voor vrijstelling of ontheffing van de verboden. Alle vogels (ruim 700 soorten), zijn beschermd. Daarnaast worden ongeveer 230 overige Europese en nationale soorten beschermd.

Om af te mogen wijken van de verbodsbepalingen via een ontheffing of vrijstelling moet aan drie criteria zijn voldaan:

- Ten eerste mag alleen van de verbodsbepaling afgeweken worden als er geen andere bevredigende oplossing voor de handeling mogelijk is.
- Ten tweede moet tegenover de afwijking van het verbod een in de wet genoemd belang staan. De wet geeft voor de verschillende beschermingsregimes aan wat die belangen zijn zoals volksgezondheid of openbare veiligheid.
- Tenslotte mag de ingreep geen afbreuk doen aan de staat van instandhouding van de soort.

Als aan deze drie vereisten voldaan is, kan een ontheffing worden verleend. Voor een aantal handelingen zijn bovendien vrijstellingen mogelijk, bijvoorbeeld in de vorm van een provinciale verordening of een gedragscode.

Soortenbescherming en het ‘nee, tenzij principe’

De verbodsbepalingen voor vogels en Habitatrichtlijnsoorten in de Wet natuurbescherming sluiten vrijwel één op één aan bij de bepalingen uit de Vogelrichtlijn en de Habitatrichtlijn. De verbodsbepalingen zijn gericht op de bescherming van individuen van soorten.

Ook voor de andere soorten, die niet op grond van de Vogel- of Habitatrichtlijn maar vanuit nationaal oogpunt beschermd worden, geldt dat de verbodsbepalingen zien op het individu, maar of ontheffing verleend kan worden, wordt afgewogen tegen het effect van de ingreep op het populatieniveau van de soort.

Zorgplicht voor dieren en planten

Of dier- en plantensoorten nu wettelijk beschermd zijn of niet, iedereen moet voldoende rekening houden met in het wild levende dieren en planten en hun directe leefomgeving. De wet erkent daarmee de intrinsieke waarde van in het wild levende soorten. De Memorie van Toelichting zegt het zo: “De zorgplicht houdt in dat een ieder voldoende zorg in acht moet nemen voor de in het wild levende dieren en planten, alsmede voor hun directe leefomgeving. Overtreding van de zorgplicht is niet strafbaar gesteld; de zorgplicht kan wel door toepassing van bestuursdwang worden gehandhaafd”.

Vrijstelling regelgeving

Onder de Wet natuurbescherming is niet altijd een ontheffing nodig bij handelingen met gevolgen voor beschermde plant- en diersoorten. In (veel) gevallen kunt u gebruik maken van een vrijstelling. Een vrijstelling is een uitzondering op een wettelijk verbod, die wordt vastgesteld voor een van te voren bepaalde categorie van gevallen. Er zijn verschillende vrijstellingen van de verboden voor beschermde soorten mogelijk. Een bekende en reeds in de praktijk toegepaste vorm van vrijstelling is die van de gedragscode. In de Wet natuurbescherming zijn voor beschermde soorten ook andere vormen van vrijstelling geïntroduceerd, zoals door middel van een Programmatische Aanpak of via een provinciale verordening. Overigens is ook een vrijstelling in de vorm van een ministeriële regeling mogelijk.

Provinciale staten kunnen vrijstelling van de verbodsbepalingen verlenen. Dit moet worden geregeld in een provinciale verordening.

Gedragscodes die zijn opgesteld onder de Flora- en faunawet kunnen worden uitgebreid ten aanzien van soorten die op grond van de Wet natuurbescherming beschermd worden maar dat op grond van de Flora- en faunawet nog niet waren. Goedkeuring van een gedragscode op grond van de Flora- en faunawet blijft ook onder de Wet natuurbescherming geldig, voor de duur van de goedkeuring. Daarna dient de gedragscode voor goedkeuring getoetst te worden aan de Wet natuurbescherming.

Welke soorten zijn beschermd?

De Wet natuurbescherming kent drie categorieën beschermde soorten:

1. Ten eerste worden alle van nature in Nederland in het wild levende vogels beschermd volgens het beschermingsregime van de Vogelrichtlijn.
2. Ten tweede worden soorten beschermd op grond van de Habitatrichtlijn, het Verdrag van Bern en het Verdrag van Bonn.
3. Tenslotte is er een beschermingsregime voor 'andere soorten' waaronder soorten vallen die vanuit nationaal oogpunt bescherming behoeven.

Beschermingsregime soorten Vogelrichtlijn § 3.1 Wn	Beschermingsregime soorten Habitatrichtlijn § 3.2 Wn	Beschermingsregime andere soorten § 3.3 Wn
Art 3.1 lid 1 Het is verboden in het wild levende vogels opzettelijk te doden of te vangen.	Art 3.5 lid 1 Het is verboden soorten in hun natuurlijke verspreidingsgebied opzettelijk te doden of te vangen	Art 3.10 lid 1a Het is verboden soorten opzettelijk te doden of te vangen
Art 3.1 lid 2 Het is verboden opzettelijk nesten, rustplaatsen en eieren van vogels te vernielen of te beschadigen, of nesten van vogels weg te nemen	Art 3.5 lid 4 Het is verboden de voortplantingsplaatsen of rustplaatsen van dieren te beschadigen of te vernielen	Art 3.10 lid 1b Het is verboden de vaste voortplantingsplaatsen of rustplaatsen van dieren opzettelijk te beschadigen of te vernielen
Art 3.1 lid 3 Het is verboden eieren te rapen en deze onder zich te hebben	Art 3.5 lid 3 Het is verboden eieren van dieren in de natuur opzettelijk te vernielen of te rapen	Niet van toepassing
Art 3.1 lid 4 en lid 5 Het is verboden vogels opzettelijk te storen, tenzij de storing niet van wezenlijke invloed is op de staat van instandhouding van de desbetreffende vogelsoort	Art 3.5 lid 2 Het is verboden dieren opzettelijk te verstoren	Niet van toepassing
Niet van toepassing	Art 3.5 lid 5 Het is verboden plantensoorten in hun natuurlijke verspreidingsgebied opzettelijk te plukken en te verzamelen, af te snijden, te ontwortelen of te vernielen	Art 3.10 lid 1c Het is verboden plantensoorten in hun natuurlijke verspreidingsgebied opzettelijk te plukken en te verzamelen, af te snijden, te ontwortelen of te vernielen

Verbodsbepalingen Wet natuurbescherming

Vrijgestelde soorten

In afwijking van de verboden in artikel 3.10, eerste lid, van de Wet is het toegestaan de onderstaande soorten opzettelijk te vangen en de vaste voortplantingsplaatsen of rustplaatsen van deze soorten opzettelijk te beschadigen of te vernielen wanneer er geen andere bevredigende oplossing bestaat. De vrijstelling is van kracht wanneer de handeling verband houdt met de volgende activiteiten:

- de ruimtelijke inrichting of ontwikkeling van gebieden, daaronder begrepen het daarop volgende gebruik van het ingerichte of ontwikkelde gebied;
- het bestendig beheer of onderhoud aan vaarwegen, watergangen, waterkeringen, waterstaatswerken, oevers, vliegvelden, wegen, spoorwegen of bermen, of in het kader van natuurbeheer.

Nederlandse Naam	Wetenschappelijke Naam	Drenthe	Flevoland	Friesland	Gelderland	Groningen	Limburg	Noord-Brabant	Noord-Holland	Overijssel	Utrecht	Zeeland	Zuid-Holland	Ministerie EZ (AMvB RN art 3.31)
Zoogdieren														
Aardmuis	<i>Microtus agrestis</i>	x	x	x	x	x	x	x	x	x	x	x	x	x
Bosmuis*	<i>Apodemus sylvaticus</i>	x	x	x	x	x	x	x	x	x	x	x	x	x
Bunzing	<i>Mustela putorius</i>	x	x	x		x	x			x	x	x	x	x
Dwergmuis	<i>Micromys minutus</i>	x	x	x	x	x	x	x	x	x	x	x	x	x
Dwergspitsmuis	<i>Sorex minutus</i>	x	x	x	x	x	x	x	x	x	x	x	x	x
Egel	<i>Erinaceus europaeus</i>	x	x	x	x	x	x	x	x	x	x	x	x	x
Eekhoorn	<i>Sciurus vulgaris</i>						x1							
Gewone bosspitsmuis	<i>Sorex araneus</i>	x	x	x	x	x	x	x	x	x	x	x	x	x
Haas	<i>Lepus europeus</i>	x	x	x	x	x	x	x	x	x	x	x	x	x
Hermelijn	<i>Mustela erminea</i>	x	x	x		x	x			x	x		x	x
Huisspitsmuis*	<i>Crocidura russula</i>	x	x	x	x	x	x	x	x	x	x	x	x	x
Konijn	<i>Oryctolagus cuniculus</i>	x	x	x	x	x	x	x	x	x	x	x	x	x
Molmuis	<i>Arvicola scherman</i>						x							
Ondergrondse woelmuis	<i>Pitymys subterraneus</i>	x	x	x	x	x	x	x	x	x	x	x		x
Ree	<i>Capreolus capreolus</i>	x	x	x	x	x	x	x	x	x	x	x	x	x
Rosse woelmuis	<i>Clethrionomys glareolus</i>	x	x	x	x	x	x	x	x	x	x	x	x	x
Steenmarter	<i>Martes foina</i>			x			x2							
Tweekleurige bosspitsmuis	<i>Sorex coronatus</i>	x	x	x	x	x	x	x	x	x	x	x		x
Veldmuis*	<i>Microtus arvalis</i>	x	x	x	x	x	x	x	x	x	x	x	x	x
Vos	<i>Vulpes vulpes</i>	x	x	x	x	x	x	x	x	x	x	x	x	x
Wezel	<i>Mustela nivalis</i>	x	x	x		x	x			x	x		x	x
Wild zwijn	<i>Sus scrofa</i>							x						
Woelrat	<i>Arvicola terrestris</i>	x	x	x	x	x	x	x	x	x	x	x	x	x
Amfibieën en reptielen														
Bruine kikker	<i>Rana temporaria</i>	x	x	x	x	x	x	x	x	x	x	x	x	x
Gewone pad	<i>Bufo bufo</i>	x	x	x	x	x	x	x	x	x	x	x	x	x
Hazelworm	<i>Anguis fragilis</i>						x3							
Kleine watersalamander	<i>Triturus vulgaris</i>	x	x	x	x	x	x	x	x	x	x	x	x	x
Levendbarende hagedis	<i>Zootoca vivipara</i>						x4							
Meerkikker	<i>Pelophylax ridibundus (Rana ridibunda)</i>	x	x	x	x	x	x	x	x	x	x	x	x	x
Middelste groene kikker / Bastaardkikker	<i>Pelophylax klepton esculentus (Rana esculenta)</i>	x	x	x	x	x	x	x	x	x	x	x	x	x

* voor deze soorten daarnaast algemene vrijstelling in/op gebouwen en bijbehorende erven Wnb 3.10.3e lid

x1 = vrijstelling geldt in de periode maart- april en juli tot en met november

x2 = vrijstelling geldt in de periode 15 augustus tot en met februari

x3 = vrijstelling geldt in de periode juli, augustus en september

x4 = vrijstelling geldt in de periode 15 augustus tot en met 15 oktober

Opmerking bij Friesland: in de stukken wordt ook vrijstelling gegeven voor de mol, maar deze is niet beschermd onder de Wnb.

wettelijke belangen:		Drenthe	Flevoland	Friesland	Gelderland	Groningen	Limburg	Noord-Brabant	Noord-Holland	Overijssel	Utrecht	Zeeland	Zuid-Holland	Ministerie EZ (AMvB RN art 3.31)
3.10.2.a / Rnb 3.31.d	ikv RO en gebruik van gebieden	x	x	x	x	x	x	x	x	x	x	x	x	x
3.10.2.d	voorkomen onnodig lijden		x								x			
3.10.2.e / Rnb 3.31.b	ikv beheer of onderhoud landbouw of bosbouw	x	x	x	x	x	x	x		x	x	x	x	x
3.10.2.f / Rnb 3.31.a	ikv beheer of onderhoud overig	x	x	x	x	x	x	x	x	x	x	x	x	x
3.10.2.g	ikv beheer of onderhoud landsch kwaliteiten bepaald gebied	x	x	x	x		x	x		x	x	x	x	
3.10.2.i / Rnb 3.31.c	bestendig gebruik					x								x
(geldt alleen voor amfibieën) ikv bescherming wilde flora, fauna & habitats														

Lijst met soorten waarvoor een vrijstelling van de verbodsbepalingen geldt als gevolg van handelingen die in het kader van een ruimtelijke ontwikkeling worden uitgevoerd. Op basis van door PS vastgestelde verordeningen d.d. 4 maart 2019.

Bijlage 3. Fotobijlage. Impressie van het plangebied en de directe omgeving.





Bijlage 4. Geraadpleegde bronnen:

Internet:

<https://www.verspreidingsatlas.nl>

<https://www.synbiosys.alterra.nl/natura2000/>

<https://www.regelink.net/kenniscentrum/beschermde-soorten-wet-natuurbescherming/>

<http://www.netwerkgroenebureaus.nl/werken-aan-kwaliteit/vleermuisprotocol> (vleermuisprotocol)

<https://calculator.aerius.nl>

<http://www.ruimtelijkeplannen.nl>

Gedragcode Stadswerk; Ruimtelijke ontwikkeling en inrichting